

MIEJSCOWY PLAN ZAGOSPODAROWANIA PRZESTRZENNEGO GMINY PŁONIAWY-BRAMURA SOŁECTWO SUCHE

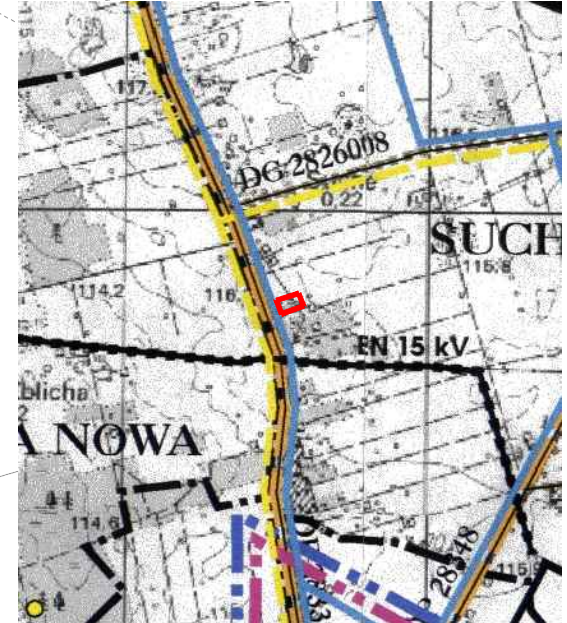
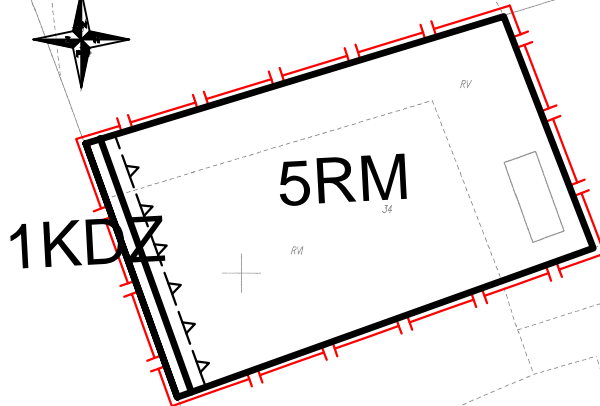
RYSUNEK PLANU – ZAŁĄCZNIK NR 1 DO UCHWAŁY RADY GMINY PŁONIAWY-BRAMURA NR 80/XV/08 Z DNIA 11 MARCA 2008r.

SKALA 1:1000



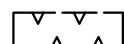
Suche
Płonawy - Bramura

0 50 100



RYSUNEK PLANU ARK. NR 4
SKALA 1:1000



OZNACZENIA DO PLANU:


-  GRANICA PLANU
-  LINIE ROZGRANICZAJĄCE TERENY O RÓŻNYM SPOSOBIE ZAGOSPODAROWANIA
-  NIEPRZEKRACZALNE LINIE ZABUDOWY

Sporządził: A. Jastrzębska dnia 2007.02.14.
SYMBOLE PRZEZNACZENIA

-  **RM** TERENY ZABUDOWY ZAGRODOWEJ W GOSPODARSTWACH ROLNYCH, HODOWLANYCH I OGRODNICZYCH Z DOPUSZCZENIEM
-  **KDZ** TEREN DROGI PUBLICZNEJ KLASY DROGI ZBIORCZEJ

35 STAROSTA MAKOWSKI
Wydział Geodezji, Kartografii, Katastru
i Gospodarki Dziejami i Pomiarów
Płonawy, ul. Piłsudskiego 10
14 LUT 2007

STAROSTA MAKOWSKI
Wydział Geodezji, Kartografii, Katastru
i Gospodarki Dziejami i Pomiarów
Płonawy, ul. Piłsudskiego 10
14 LUT 2007

 granica planu zagospodarowania przestrzennego sołectwo Suche

WYRYS ZE STUDIUM UWARUNKOWAŃ I KIERUNKÓW
ZAGOSPODAROWANIA PRZESTRZENNEGO GMINY PŁONIAWY - BRAMURA

MIEJSCOWY PLAN ZAGOSPODAROWANIA PRZESTRZENNEGO
GMINY PŁONIAWY-BRAMURA
SOŁECTWO SUCHE

RYSUNEK PLANU

WŁAŚCICIEL GMINY PŁONIAWY-BRAMURA
PŁONAWY 63A
06-210 PŁONAWY

"ZEMIT"
UL. WAPLA 2 LOK.13
40-506 KATOWICE

PRACOWNIA:
UL. KABACI DUKI 7 LOK.6
02-706 WARSZAWA

ZAŁĄCZNIK NR DO UCHWAŁY NR 80/XV/08 RADY GMINY PŁONIAWY-BRAMURA Z DNIA 11 MARCA 2008r.

SKALA 1:1000