

# MIEJSCOWY PLAN ZAGOSPODAROWANIA PRZESTRZENNEGO GMINY PŁONIAWY-BRAMURA SOŁECTWO WĘGRZYNOWO

PROJEKT PLANU ARK. NR 4  
SKALA 1:1000

0 50 100



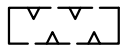
OZNACZENIA DO PLANU:



GRANICA PLANU



LINIE ROZGRANICZAJĄCE TERENY O RÓŻNYM SPOSOBIE ZAGOSPODAROWANIA



NIEPRZEKRACZALNE LINIE ZABUDOWY

SYMBOLE PRZEZNACZENIA



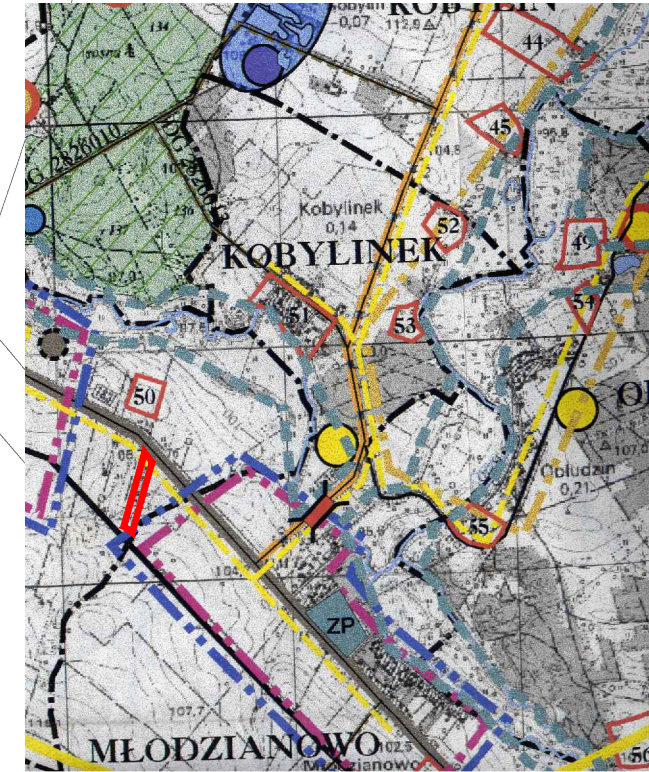
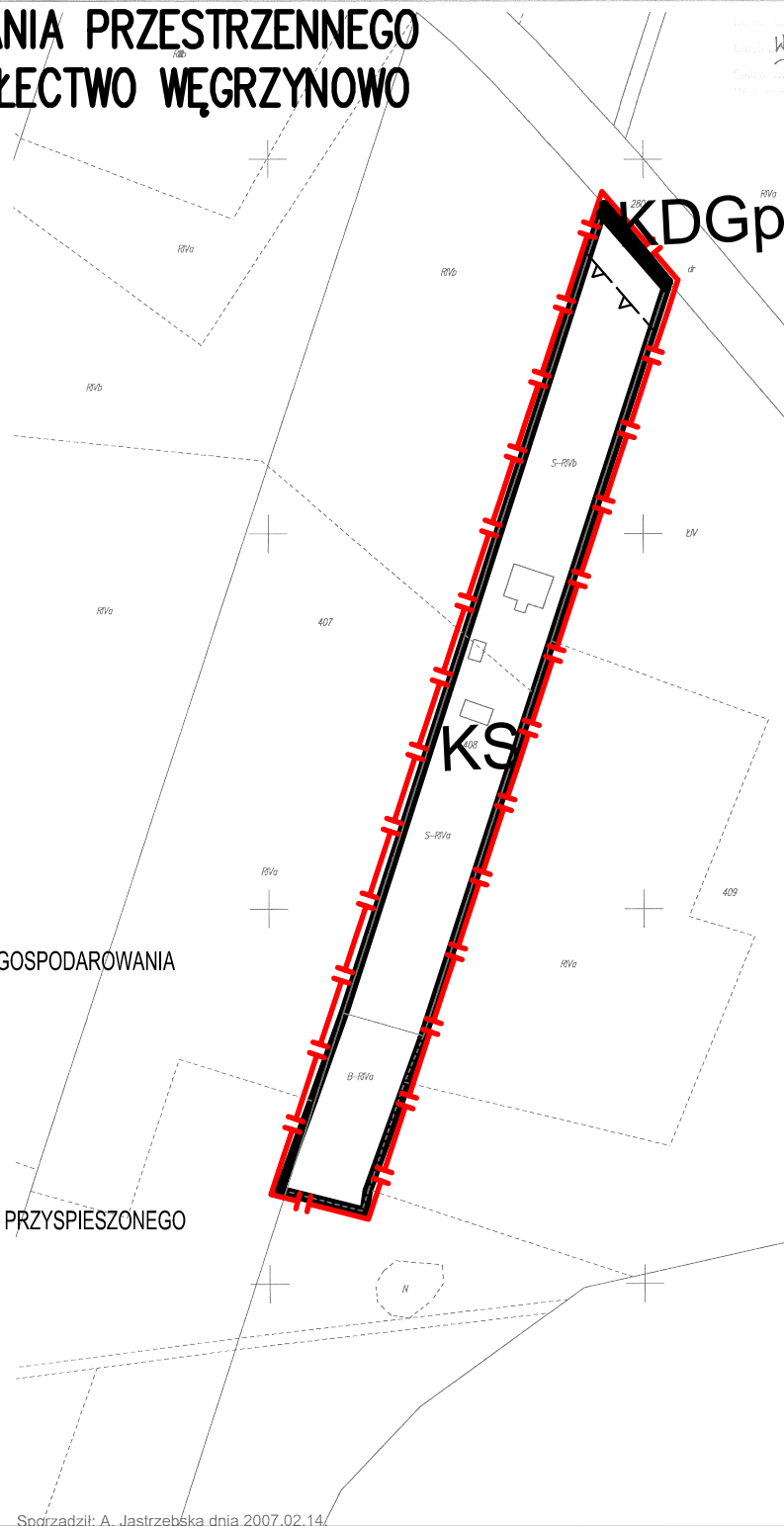
TEREN OBSŁUGI KOMUNIKACJI



TEREN DROGI PUBLICZNEJ KLASY DROGI GŁÓWNEJ RUCHU PRZYSPIESZONEGO

SKALA 1:1000

Węgrzynowo  
Płoniawy-Bramura



— granica planu zagospodarowania przestrzennego sołectwo Węgrzynowo  
WYRYS ZE STUDIUM UWARUNKOWAŃ I KIERUNKÓW  
ZAGOSPODAROWANIA PRZESTRZENNEGO GMINY PŁONIAWY - BRAMURA

STAROSTA MAKOWSKI  
Wydział Geodezji, Kartografii, Katastru  
i Gospodarki Nieruchomościami  
Przebieganie i zgodność projektu mapy z oryginałem  
Przebieganie do 14. LUT. 2007  
i 22.06.2007  
2268.6  
Bieżąca sprawa nr 2268.6  
Maków Maz., dnia 14. LUT. 2007

STAROSTA MAKOWSKI  
Wydział Geodezji, Kartografii, Katastru  
i Gospodarki Nieruchomościami  
Reprodukcja, rozpraszanie  
i rozprowadzenie w formie drukowanej  
wymaga zgody wydziału geodezji  
i kartografii, katastru i gospodarki  
nieruchomościami  
(Dz. U. Nr 56 poz. 463 z 2004 r.)  
14. LUT. 2007  
Maków Maz., dnia 14. LUT. 2007

MIEJSCOWY PLAN ZAGOSPODAROWANIA PRZESTRZENNEGO  
GMINY PŁONIAWY-BRAMURA  
SOŁECTWO WĘGRZYNOWO

PROJEKT PLANU

WÓJT GMINY PŁONIAWY-BRAMURA  
PŁONIAWY 83A  
06-210 PŁONIAWY

"EROKRYT"  
UL. WĘPKA 2 LOK.13  
40-506 KATOWICE

PRACOWNIA:  
UL. KABACKI DĄBK 7 LOK.6  
02-790 WARSZAWA

ZAWIĄZANIE NR DO UCHWAŁY NR 105/2006/10 RADY GMINY PŁONIAWY-BRAMURA Z DNIA 22 lutego 2006. SKALA 1:1000

Sporządził: A. Jastrzębska dnia 2007.02.14