

ZMIANA MIEJSCOWEGO PLANU ZAGOSPODAROWANIA PRZESTRZENNEGO GMINY PŁONIAWY-BRAMURA SOŁECTWO SZLASY BURE

RYSUNEK PLANU – ZAŁĄCZNIK NR 1 DO UCHWAŁY RADY GMINY PŁONIAWY BRAMURA NR 118/XIX/2012 Z DNIA 16 MAJA 2012R.

RYSUNEK PLANU ARK. NR 11
SKALA 1:2000

0 50 100



STAROSTA MAKOWSKI
Wydział Geodezji, Kartografii, Katastru
i Gospodarki Nieruchomościami
Rozstrzygnięcie, podpisanie i
rozprawienie niniejszego dokumentu
w dniu 18 stycznia 2010 r. w oparciu o
protokół z dnia 17 maja 1989 r.
- Protokół z sesji Rady Powiatowej
(Dz. U. Nr 30 z 2009 r. z późniejszymi zmianami)

18-01-2010 Z up. Starosty

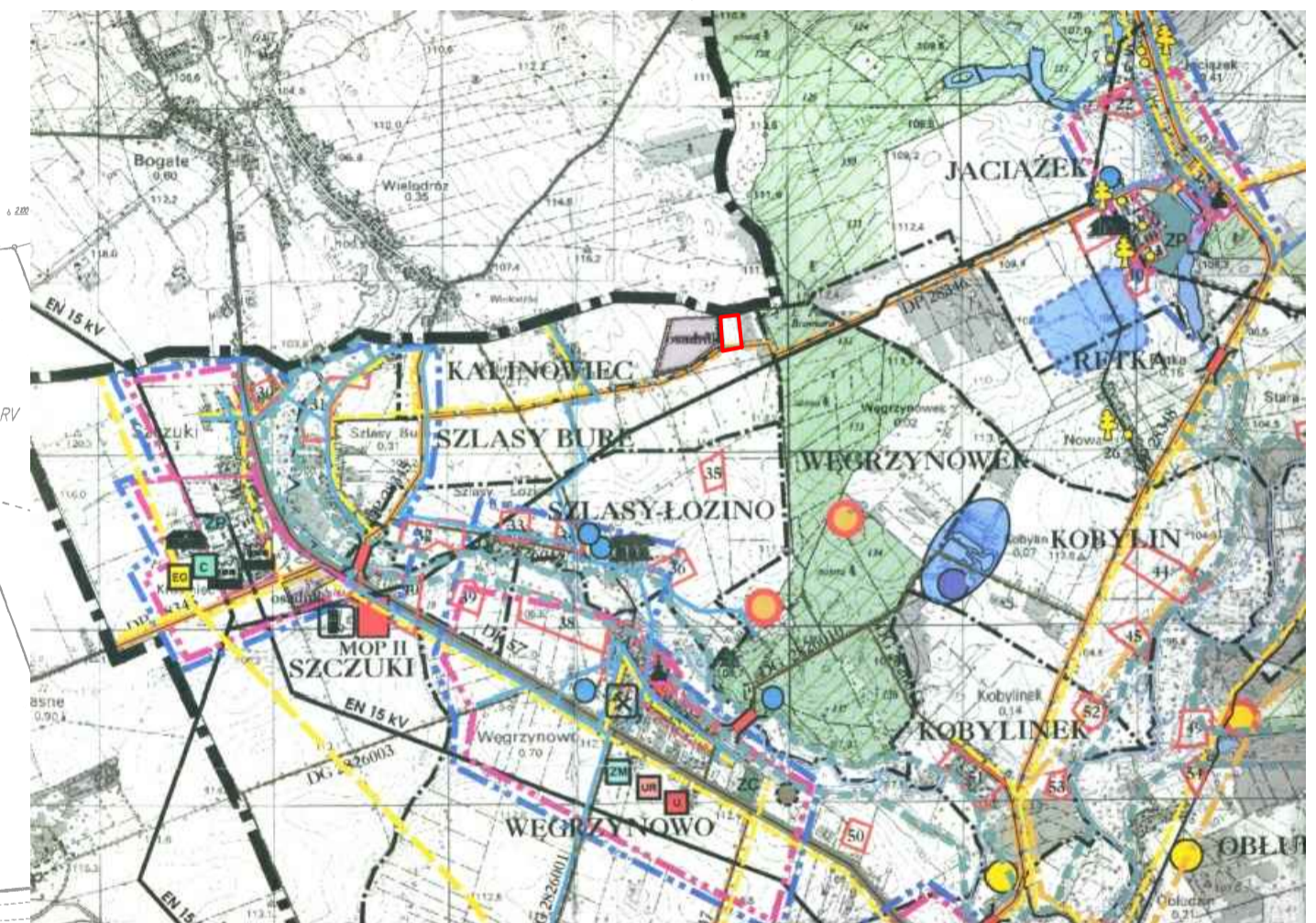
mgr inż. Józef Iwiński
Dyrektor Wydziału Geodezji, Kartografii,
Katastru i Gospodarki Nieruchomościami
Gminy Powiatowej

STAROSTA MAKOWSKI
Wydział Geodezji, Kartografii, Katastru
i Gospodarki Nieruchomościami
Poswiadcza się opiewając, że niniejszy dokument
przebiega do powstania z dnia 18-01-2010
i datą wydania 22683
i znowelizacji z dnia 18-01-2010
Następnie osoba ta posiada karte do celów projektowych.

18-01-2010 Z up. Starosty

mgr inż. Józef Iwiński
Dyrektor Wydziału Geodezji, Kartografii,
Katastru i Gospodarki Nieruchomościami
Gminy Powiatowej

Nazwa obiektu
Obręb Szlasy Bure
Gmina PŁONIAWY-BRAMURA
Woj. mazowieckie 1:2000




— granica planu zagospodarowania przestrzennego – sołectwo Szlasy Bure

WYRYS ZE STUDIUM UWARUNKOWAŃ I KIERUNKÓW ZAGOSPODAROWANIA PRZESTRZENNEGO GMINY PŁONIAWY - BRAMURA
UCHWALONEGO UCHWAŁĄ NR 258/XLV/02 RADY GMINY PŁONIAWY - BRAMURA Z DNIA 02 PAŹDZIERNIKA 2002R.

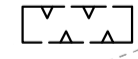
OZNACZENIA DO PLANU:



GRANICA PLANU

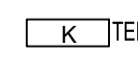


LINIE ROZGRANICZAJĄCE TERENY O RÓŻNYM SPOSOBIE ZAGOSPODAROWANIA



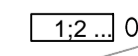
NIEPRZEKACZALNE LINIE ZABUDOWY

SYMBOLE PRZEZNACZENIA



TERENY INFRASTRUKTURY TECHNICZNEJ - OBIEKTÓW I URZĄDZEŃ ODPORWADZANIA I OCZYSZCZANIA ŚCIEKÓW

OZNACZENIA GRAFICZNE INFORMUJĄCE LUB WSKAZUJĄCE
STAN PRAWNY WYNIKAJĄCY Z PRZEPISÓW ODREBNYCH



OZNACZENIE CYFROWE TERENU FUNKcjONALNEGO



ZMIANA MIEJSCOWEGO PLANU ZAGOSPODAROWANIA
PRZESTRZENNEGO GMINY PŁONIAWY-BRAMURA
SOŁECTWO SZLASY BURE

RYSUNEK PLANU

WÓJT GMINY PŁONIAWY-BRAMURA
PŁONIAWY 83A
06-210 PŁONIAWY

"EXDART"
UL. W. POLA 2 LOK.13
40-586 KATOWICE

PRACOWNIA:
UL. KABACKI DUKT 7 LOK.6
02-798 WARSZAWA