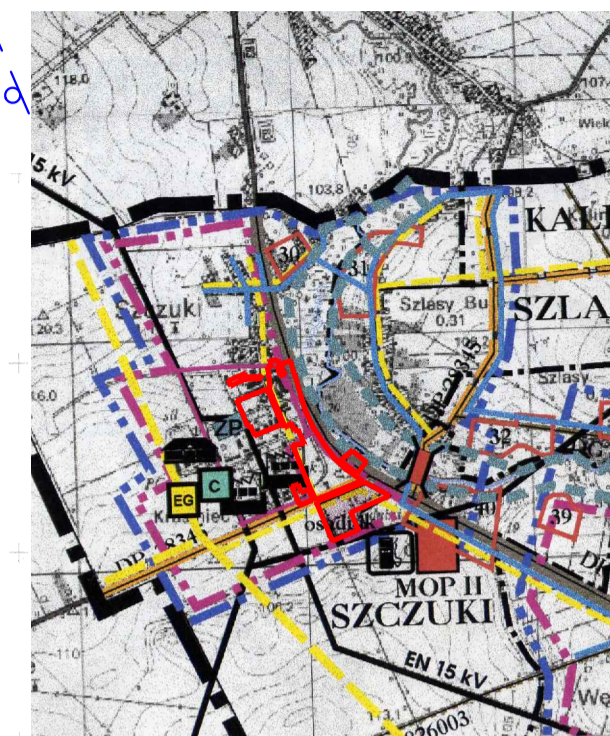
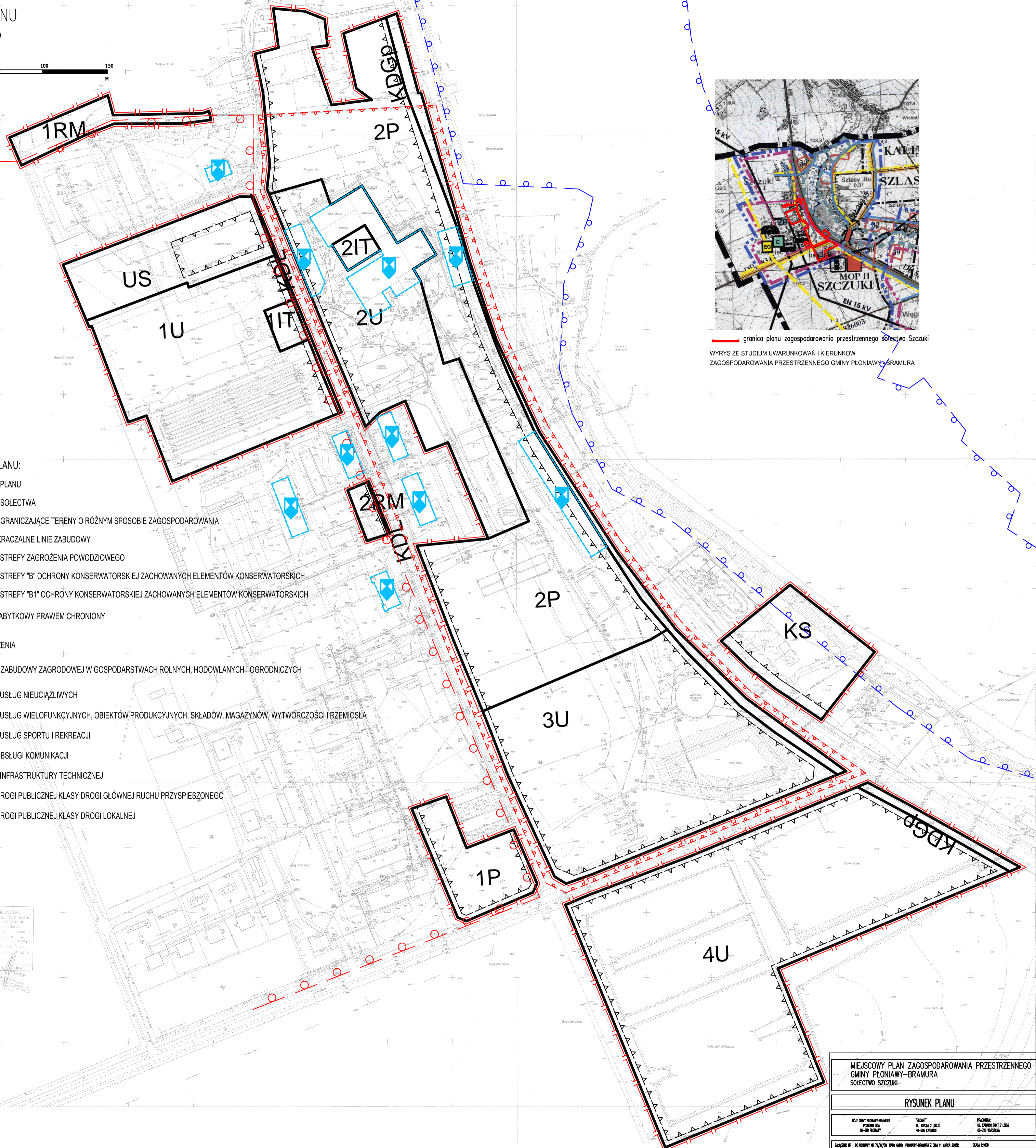



MIEJSCOWY PLAN ZAGOSPODAROWANIA PRZESTRZENNEGO
GMINY PŁONIAWY-BRAMURA SOŁECTWO SZCZUKI

RYSUNEK PLANU - ZAŁĄCZNIK NR 1 DO UCHWAŁY RADY GMINY PŁONIAWY-BRAMURA NR 79/XV/08 Z DNIA 11 MARCA 2008r.

RYSUNEK PLANU
SKALA 1:1000



— granica planu zagospodarowania przestrzennego sołectwo Szczuki
WYRYS ZE STUDIUM UWARUNKOWAŃ I KIERUNKÓW ZAGOSPODAROWANIA PRZESTRZENNEGO GMINY PŁONIAWY-BRAMURA

OZNACZENIA DO PLANU:

- GRANICA PLANU
- GRANICA SOŁECTWA
- LINIE ROZGRANICZAJĄCE TERENY O RÓŻNYM SPOSOBIE ZAGOSPODAROWANIA
- NIEPRZEKRACZALNE LINIE ZABUDOWY
- GRANICA STREFY ZAGROŻENIA POWODZIOWEGO
- GRANICA STREFY "B" OCHRONY KONSERWATORSKIEJ ZACHOWANYCH ELEMENTÓW KONSERWATORSKICH
- GRANICA STREFY "B1" OCHRONY KONSERWATORSKIEJ ZACHOWANYCH ELEMENTÓW KONSERWATORSKICH
- OBIEKT ZABYTKOWY PRAWEM CHRONIONY

SYMBOLE PRZEZNACZENIA

- RM** TERENY ZABUDOWY ZAGRODOWEJ W GOSPODARSTWACH ROLNYCH, HODOWLANYCH I OGRODNICZYCH
- U** TERENY USŁUG NIEUZIĄLIWYCH
- P** TERENY USŁUG WIELOFUNKCYJNYCH, OBIEKTÓW PRODUKCYJNYCH, SKŁADÓW, MAGAZYNÓW, WYTWÓRCZOŚCI I RZEMIOSŁA
- US** TERENY USŁUG SPORTU I REKREACJI
- KS** TEREN OBSŁUGI KOMUNIKACJI
- IT** TERENY INFRASTRUKTURY TECHNICZNEJ
- KDGP** TEREN DROGI PUBLICZNEJ KLASY DROGI GŁÓWNEJ RUCHU PRZYSPIESZONEGO
- KDL** TEREN DROGI PUBLICZNEJ KLASY DROGI LOKALNEJ

STAROSTA MAKOWSKI
Wydział Budownictwa, Inżynierii, Kształcenia
i Gospodarki, Inwestycji i Inicjatyw
Reprezentacja wydziału
wzrost: 13.03.2007, 13.03.2007, 13.03.2007
Data: 13.03.2007, 13.03.2007, 13.03.2007
Data: 13.03.2007, 13.03.2007, 13.03.2007

MIEJSCOWY PLAN ZAGOSPODAROWANIA PRZESTRZENNEGO
GMINY PŁONIAWY-BRAMURA
SOŁECTWO SZCZUKI

RYSUNEK PLANU

WZROST: 13.03.2007, 13.03.2007, 13.03.2007
DATA: 13.03.2007, 13.03.2007, 13.03.2007

ZAGOSPODAROWANIE PRZESTRZENNE GMINY PŁONIAWY-BRAMURA Z DNIA 11 MARCA 2008R. SKALA 1:1000