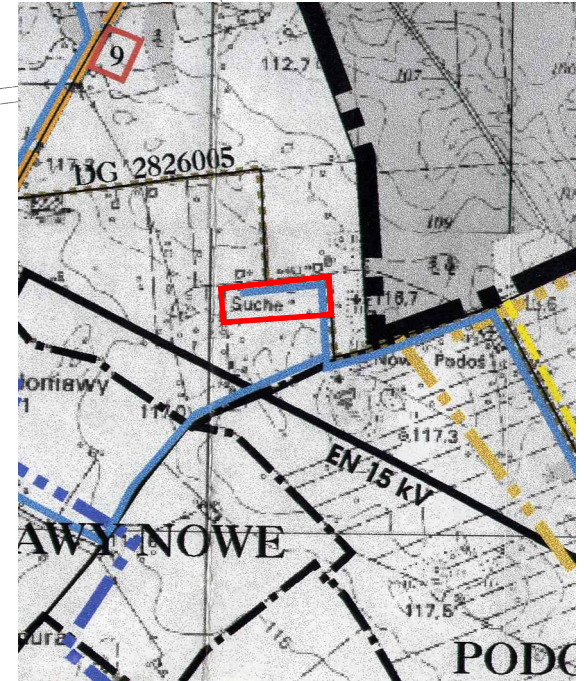
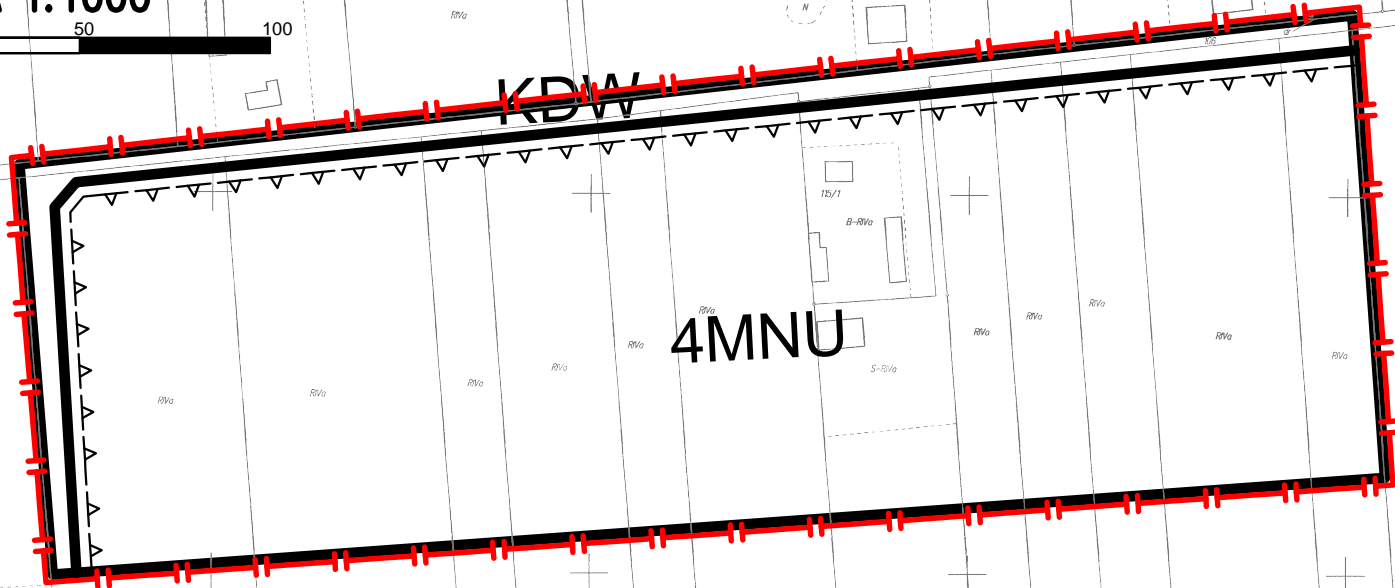


MIEJSCOWY PLAN ZAGOSPODAROWANIA PRZESTRZENNEGO GMINY PŁONIAWY-BRAMURA SOŁECTWO SUCHÉ

RYSUNEK PLANU ARK. NR 3
SKALA 1:1000

0 50 100



— granica planu zagospodarowania przestrzennego sołectwo Suche

WYRYS ZE STUDIUM UWARUNKOWAŃ I KIERUNKÓW
ZAGOSPODAROWANIA PRZESTRZENNEGO GMINY PŁONIAWY - BRAMURA

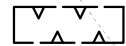
OZNACZENIA DO PLANU:



GRANICA PLANU



LINIE ROZGRANICZAJĄCE TERENY O RÓŻNYM SPOSOBIE ZAGOSPODAROWANIA



NIEPRZEKRACZALNE LINIE ZABUDOWY

SYMBOLE PRZEZNACZENIA



ZABUDOWY MIESZKANIOWEJ JEDNORODZINNEJ



TERENY DRÓG WEWNĘTRZNYCH

MIEJSCOWY PLAN ZAGOSPODAROWANIA PRZESTRZENNEGO
GMINY PŁONIAWY-BRAMURA
SOŁECTWO SUCHÉ

RYSUNEK PLANU

WÓJT GMINY PŁONIAWY-BRAMURA
PŁONIAWY 45A
06-210 PŁONIAWY

"TAKOMT"
UL. WEFELA 2 LOK.13
40-506 KATOWICE

PRACOWNIA:
UL. KACIUCH DĄBK 7 LOK.6
02-708 WARSZAWA

ZALĄCZNIK NR. DO UCHWAŁY NR 106/2020/10 RADY GMINY PŁONIAWY-BRAMURA Z DNIA 22 lutego 2020r.

SKALA 1:1000