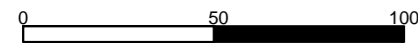


ZMIANA MIEJSCOWEGO PLANU ZAGOSPODAROWANIA PRZESTRZENNEGO
 GMINY PŁONIAWY-BRAMURA SOŁECTWO STARY PODOŚ

RYSUNEK PLANU – ZAŁĄCZNIK NR 1 DO UCHWAŁY RADY GMINY PŁONIAWY BRAMURA NR 118/XIX/2012 Z DNIA 16 MAJA 2012R.

RYSUNEK PLANU ARK. NR 10
 SKALA 1:2000



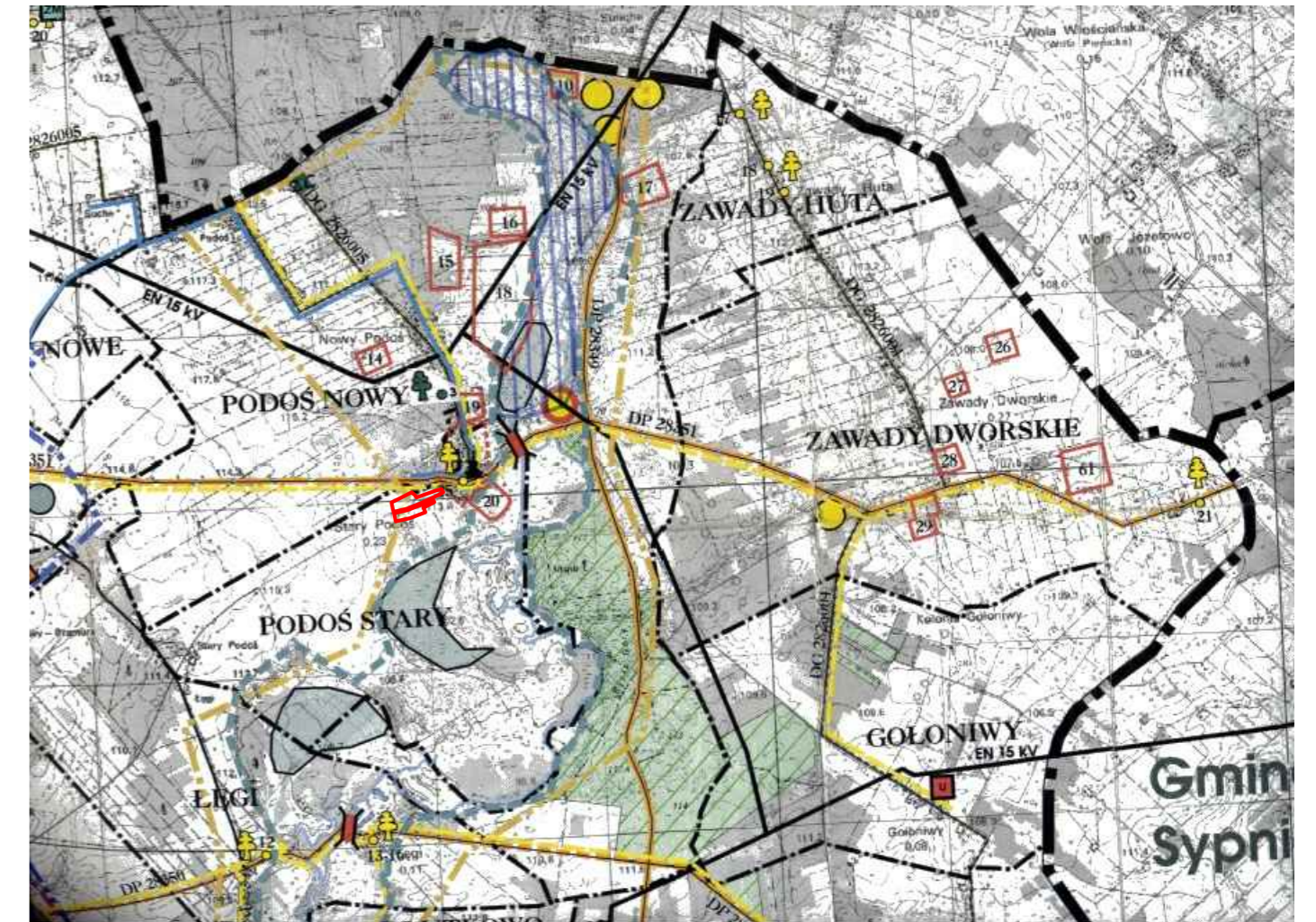
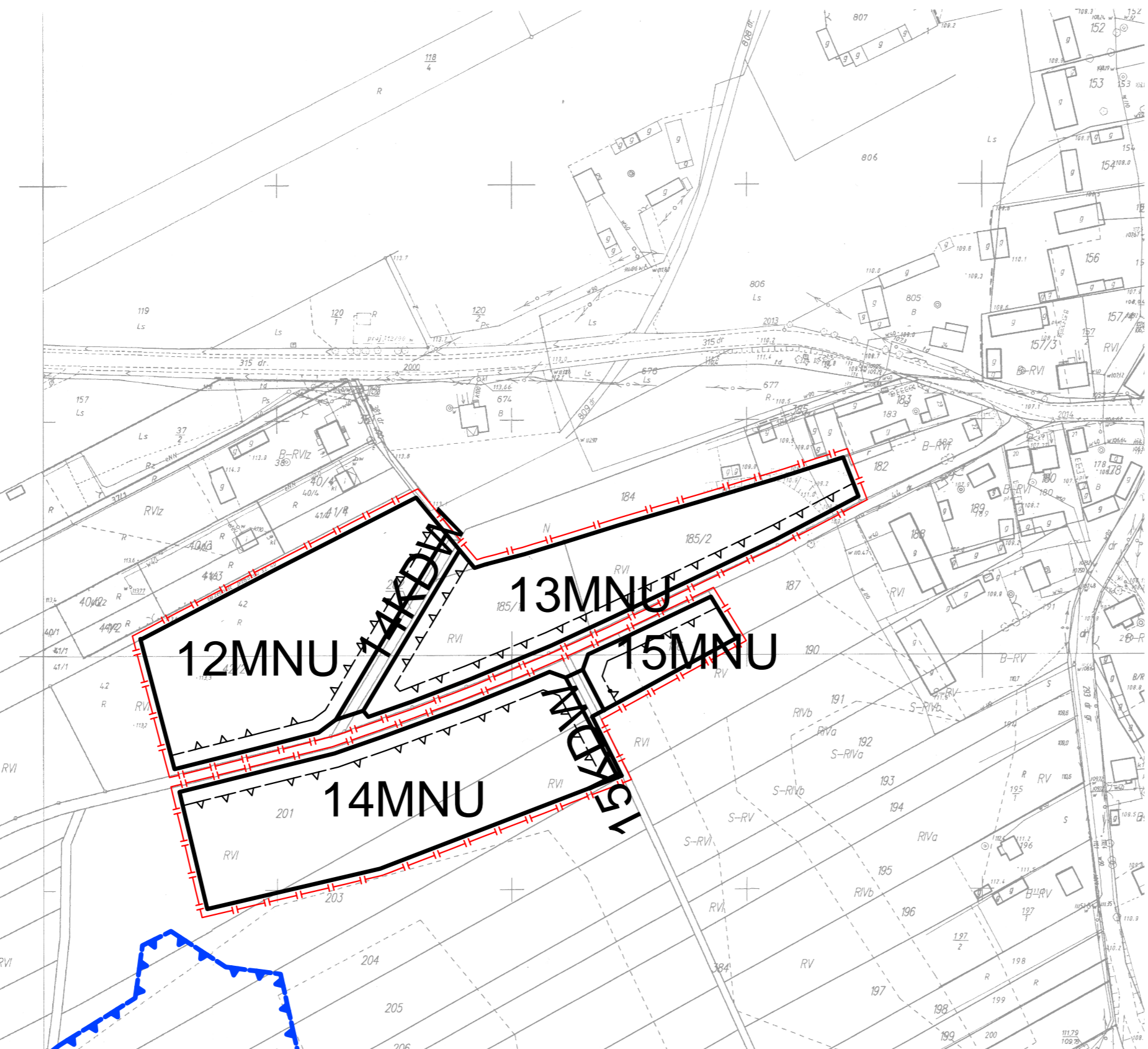
STAROSTA MAKOWSKI
 Wydział Geodezji, Kartografii, Katastru
 i Gospodarki Nieruchomościami
 Reprodukowanie, rozpowszechnianie
 i rozpraszanie niniejszego dokumentu
 wymaga zastrzeżenia, o którym mowa
 w art. 18 ustawy z dnia 17 maja 1989 r.
 Prawo geodezyjne i kartograficzne
 (Dz. U. nr 30 poz. 103 z późniejszymi zmianami)

Z up. Starosty
 Maków Maz. dnia 18-01-2010
 mgr inż. Józef Iwiński
 Dyrektor Wydziału Geodezji, Kartografii,
 Katastru i Gospodarki Nieruchomościami
 Geodeta Powiatowy

STAROSTA MAKOWSKI
 Wydział Geodezji, Kartografii, Katastru
 i Gospodarki Nieruchomościami
 Poswiadczenie o zgodności kopii z oryginałem
 przesyłanej do zamawiającego tytułu geodezyjnego
 i autograficznego z dnia 18-01-2010.
 22734

Z up. Starosty
 Maków Maz. dnia 18-01-2010
 mgr inż. Józef Iwiński
 Dyrektor Wydziału Geodezji, Kartografii,
 Katastru i Gospodarki Nieruchomościami
 Geodeta Powiatowy

Nazwa obiektu:
 Obręb: Stary Podoś
 Gmina: PŁONIAWA-BRAMURA
 Wci. mezwiejskie: 1:2000



— granica planu zagospodarowania przestrzennego – sołectwo Stary Podoś

WYRYS ZE STUDIUM UWARUNKOWAŃ I KIERUNKÓW ZAGOSPODAROWANIA PRZESTRZENNEGO GMINY PŁONIAWY - BRAMURA
 UCHWALONEGO UCHWAŁĄ NR 258/XLV/02 RADY GMINY PŁONIAWY - BRAMURA Z DNIA 02 PAŹDZIERNIKA 2002R.

OZNACZENIA DO PLANU:

- GRANICA PLANU
- LINIE ROZGRANICZAJĄCE TERENY O RÓŻNYM SPOSOBIE ZAGOSPODAROWANIA
- NIEPRZEKACZALNE LINIE ZABUDOWY

SYMBOLE PRZEZNACZENIA

- TERENY ZABUDOWY MIESZKANIOWEJ JEDNORODZINNEJ Z USŁUGAMI NIEUCIAŹLIWYMI
- TERENY DRÓG WEWNĘTRZNYCH

OZNACZENIA GRAFICZNE INFORMUJĄCE LUB WSKAZUJĄCE
 STAN PRAWNY WYNIKAJĄCY Z PRZEPISÓW ODREBNYCH

- OZNACZENIE CYFROWE TERENU FUNKcjONALNEGO
- GRANICA OBSZARÓW SZCZEGÓLNEGO ZAGROŻENIA POWODZIĄ
 /ZASIĘG WIELKIEJ WODY O PRAWDOPODOBIEŃSTWIE 1%/

ZMIANA MIEJSCOWEGO PLANU ZAGOSPODAROWANIA PRZESTRZENNEGO GMINY PŁONIAWY-BRAMURA SOŁECTWO STARY PODOŚ

RYSUNEK PLANU

WÓJT GMINY PŁONIAWY-BRAMURA PŁONIAWY 63A 06-210 PŁONIAWY	"EKOART" UL. WĘPŁA 2 LOK.13 40-596 KATOWICE	PRACOWNIA: UL. KABACKI DUKI 7 LOK.6 02-798 WARSZAWA
ZAŁĄCZNIK NR 1 DO UCHWAŁY NR 118/XX/2012 RADY GMINY PŁONIAWY-BRAMURA Z DNIA 16 MAJA 2012R.		SKALA 1:2000