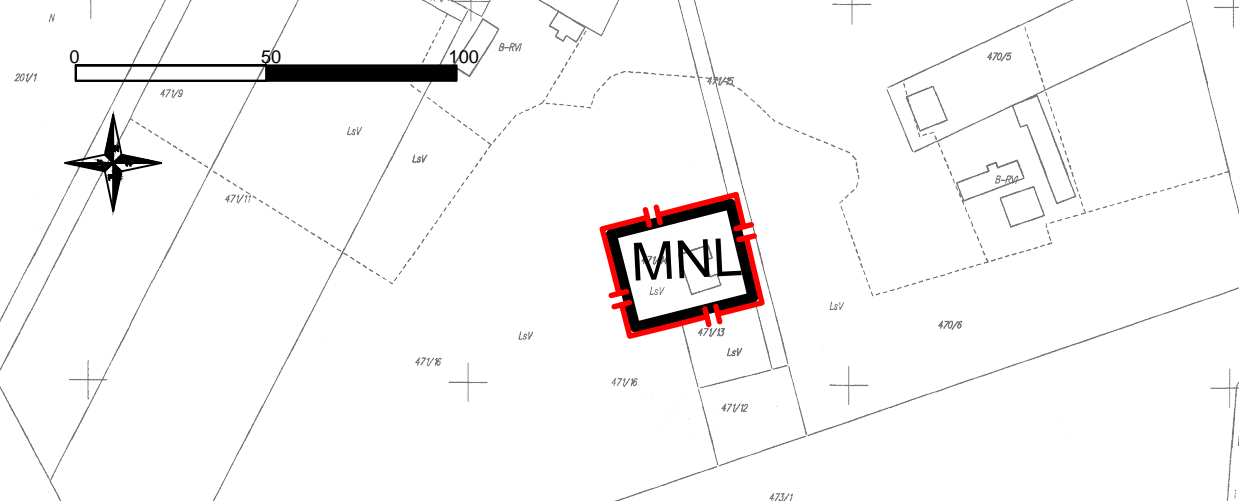





MIEJSCOWY PLAN ZAGOSPODAROWANIA PRZESTRZENNEGO GMINY PŁONIAWY-BRAMURA SOŁECTWO OBLUDZIN

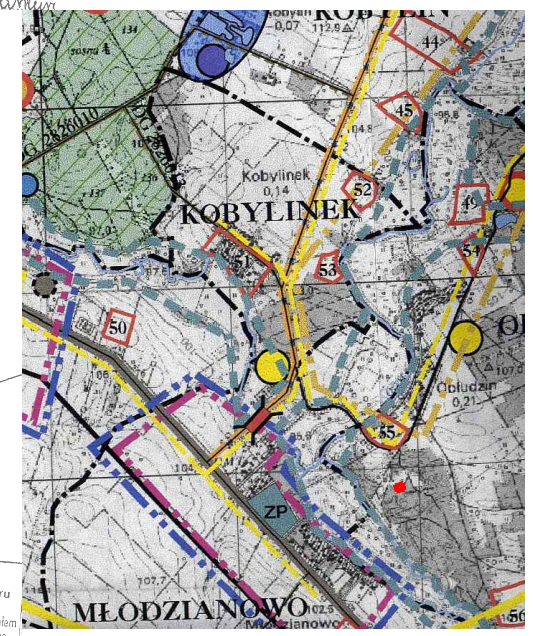
RYSUNEK PLANU **ARK. NR 6**
SKALA 1:1000



OZNACZENIA DO PLANU:

-  GRANICA PLANU
-  LINIE ROZGRANICZAJĄCE TERENY O RÓŻNYM SPOSOBIE ZAGOSPODAROWANIA
-  SYMBOLE PRZEZNACZENIA
TEREN ZABUDOWY REKREACYJNEJ

Skala: 1:1000
Obwód: 112,9
Płocznina: 112,9
Wzrost: 112,9



granica planu zagospodarowania przestrzennego sołectwo Obłudzina

STAROSTA MAKOWSKI
Wydział Geodezji, Kartografii, Katastru
i Gospodarki Nieruchomościami
Powiada się zgodność niniejszej mapy z trygonometrami
przejmującym do paragonowego poziomu górnego
i katodrycznego dnia 14 LUT 2007
i z uwzględnieniem...
Niniejsza mapa nie może być...
Zup. Sł...
Maków Maz. dnia 14 LUT 2007

WYRYS ZE STUDYUM UWARUNKOWAŃ I KIERUNKÓW
ZAGOSPODAROWANIA PRZESTRZENNEGO GMINY PŁONIAWY - BRAMURA

STAROSTA MAKOWSKI
Wydział Geodezji, Kartografii, Katastru
i Gospodarki Nieruchomościami
Reprodukowanie...
wymaga...
w art. 13...
- Prawo...
(Dz. U. Nr 30...)
Maków Maz. dnia 14 LUT 2007

**MIEJSCOWY PLAN ZAGOSPODAROWANIA PRZESTRZENNEGO
GMINY PŁONIAWY-BRAMURA
SOŁECTWO OBLUDZIN**

RYSUNEK PLANU

WÓJT GMINY PŁONIAWY-BRAMURA PŁONIAWY 83A 06-210 PŁONIAWY	"EKONIT" UL. RĘPOLA 2 LOK.13 40-506 KATOWICE	PRACOWNIA: UL. KARADZI DUKI 7 LOK.6 02-780 WARSZAWA
--	--	---

Sporządził: A. Jastrzębska dnia 2007.02.14.