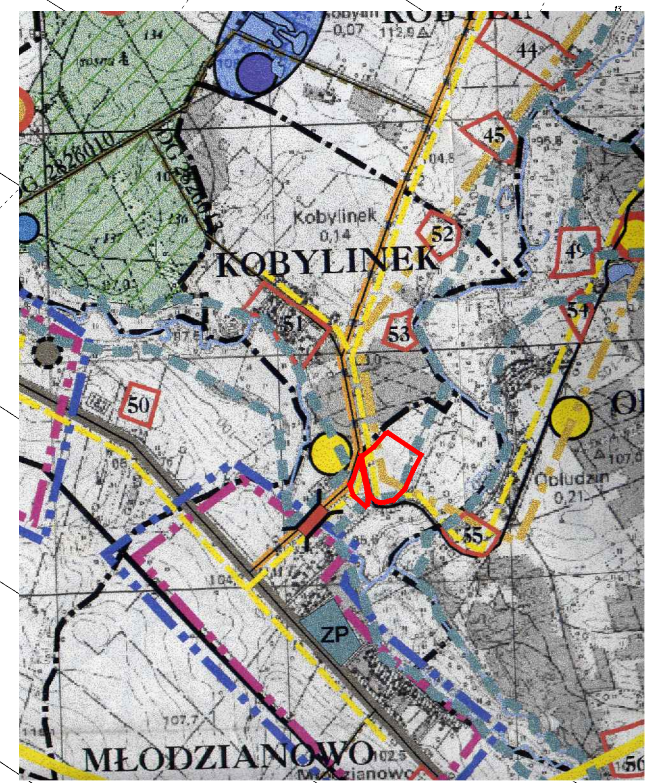
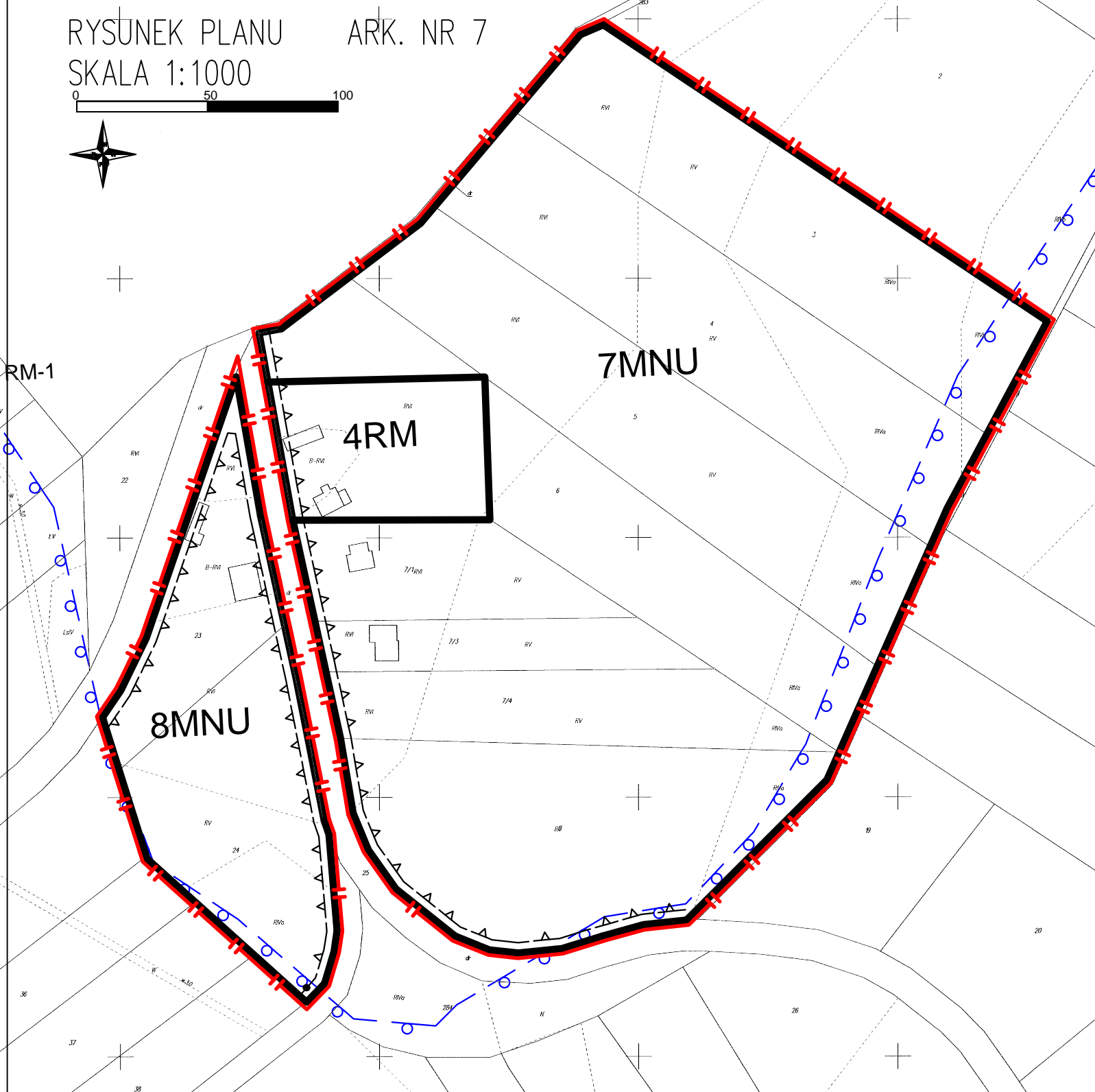



MIEJSCOWY PLAN ZAGOSPODAROWANIA PRZESTRZENNEGO GMINY PŁONIAWY-BRAMURA SOŁECTWO MŁODZIANOWO

RYSUNEK PLANU ARK. NR 7
SKALA 1:1000



— granica planu zagospodarowania przestrzennego sołectwo Młodzianowo
WYRYS ZE STUDIUM UWARUNKOWAŃ I KIERUNKÓW
ZAGOSPODAROWANIA PRZESTRZENNEGO GMINY PŁONIAWY - BRAMURA

OZNACZENIA DO PLANU:

- GRANICA PLANU
- LINIE ROZGRANICZAJĄCE TERENY O RÓŻNYM SPOSOBIE ZAGOSPODAROWANIA
- NIEPRZEKACZALNE LINIE ZABUDOWY
- GRANICA STREFY ZAGROŻENIA POWODZIOWEGO
- SYMBOLE PRZEZNACZENIA
- MNU** ZABUDOWY MIESZKANIOWEJ JEDNORODZINNEJ
- RM** TERENY ZABUDOWY ZAGRODOWEJ W GOSPODARSTWACH ROLNYCH, HODOWLANYCH I OGRODNICZYCH

SKALA 1:1000
Młodzianowo
Płoniawy - Bramura
14.11.2009

STAROSTA MAKOWSKI
Wydział Geodezji, Kartografii, Katastru
i Gospodarki Nieruchomościami
Rozpatrzenie, rozstrzygnięcie
i rozważenie, przyjęcie do wykonania
wyniku procedury, o którym mowa
w art. 18 ustawy z dnia 17 maja 1989 r.
- Prawo geodezyjne i kartograficzne
(Dz. U. Nr 39 poz. 163 z późniejszymi zmianami)
Maków Maz. dnia 11.11.2009.

STAROSTA MAKOWSKI
Wydział Geodezji, Kartografii, Katastru
i Gospodarki Nieruchomościami
Poinformowanie, rozstrzygnięcie
i rozważenie, przyjęcie do wykonania
wyniku procedury, o którym mowa
w art. 18 ustawy z dnia 17 maja 1989 r.
- Prawo geodezyjne i kartograficzne
(Dz. U. Nr 39 poz. 163 z późniejszymi zmianami)
Maków Maz. dnia 11.11.2009.

**MIEJSCOWY PLAN ZAGOSPODAROWANIA PRZESTRZENNEGO
GMINY PŁONIAWY-BRAMURA
SOŁECTWO MŁODZIANOWO**

RYSUNEK PLANU

WÓJT GMINY PŁONIAWY-BRAMURA
PŁONIAWY 83A
06-210 PŁONIAWY

"EKOART"
UL. WĘPOLA 2 LOK.13
40-586 KATOWICE

PRACOWNIA:
UL. KWARCOWA DUKI 7 LOK.6
02-780 WARSZAWA

Załącznik nr... DO UCHWAŁY NR 186/2009/10 RADY GMINY PŁONIAWY-BRAMURA Z DNIA 22 lutego 2010r. SKALA 1:1000