

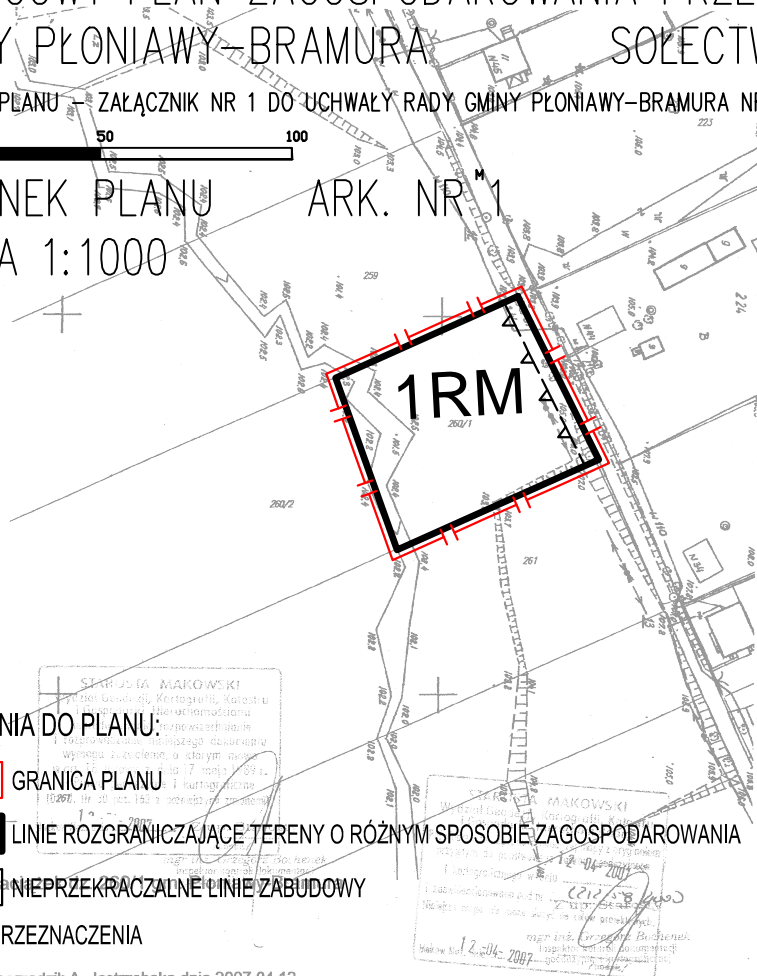
WYCINEK MAPY ZASADNICZEJ  
Skala 1:1000

# MIEJSCOWY PLAN ZAGOSPODAROWANIA PRZESTRZENNEGO GMINY PŁONIAWY-BRAMURA SOŁECTWO JACIĄZEK

RYСУNEK PLANU – ZAŁĄCZNIK NR 1 DO UCHWAŁY RADY GMINY PŁONIAWY-BRAMURA NR 80/XV/08 Z DNIA 11 MARCA 2008r.

0 50 100

RYСУNEK PLANU ARK. NR 1  
SKALA 1:1000



OZNACZENIA DO PLANU:

 GRANICA PLANU

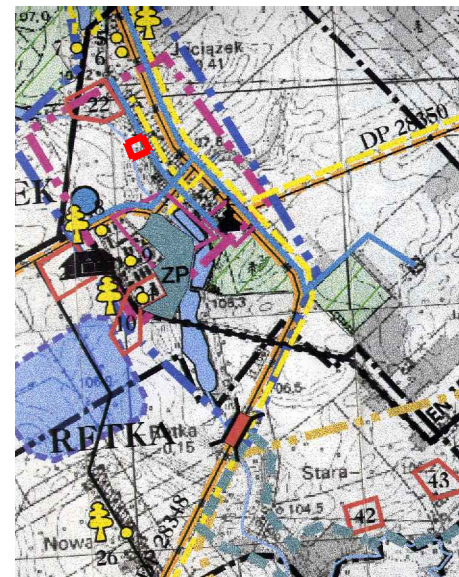
 LINIE RÓZGRANICZAJĄCE TERENY O RÓŻNYM SPOSOBIE ZAGOSPODAROWANIA


 NIEPRZEKRACZALNE LINIE ZABUDOWY

SYMBOLE PRZEZNACZENIA

 TERENY ZABUDOWY ZAGRODOWEJ W GOSPODARSTWACH ROLNYCH, HODOWLANYCH I OGRODNICZYCH Z DOPUSZCZENIEM

Sporządził: A. Jastrzebska dnia 2007.04.12.



 granica planu zagospodarowania przestrzennego sołectwo Jaciązek

WYRYS ZE STUDIUM UWARUNKOWAŃ I KIERUNKÓW  
ZAGOSPODAROWANIA PRZESTRZENNEGO GMINY PŁONIAWY - BRAMURA

MIEJSCOWY PLAN ZAGOSPODAROWANIA PRZESTRZENNEGO  
GMINY PŁONIAWY-BRAMURA  
SOŁECTWO JACIĄZEK

RYСУNEK PLANU

BIURO GMINY PŁONIAWY-BRAMURA  
PŁONIAWA 63A  
06-210 PŁONIAWA

"EKONART"  
UL. WĘPOLA 2 LOK.13  
40-586 KATOWICE

PRACOWNIA:  
UL. KABACI DUKT 7 LOK.6  
02-798 WARSZAWA

ZAŁĄCZNIK NR DO UCHWAŁY NR 80/XV/08 RADY GMINY PŁONIAWY-BRAMURA Z DNIA 11 MARCA 2008r.

SKALA 1:1000