

# ZMIANA MIEJSCOWEGO PLANU ZAGOSPODAROWANIA PRZESTRZENNEGO GMINY PŁONIAWY-BRAMURA SOŁECTWO BOBINO WIELKIE

RYSunEK PLANU – ZAŁĄCZNIK NR 1 DO UCHWAŁY RADY GMINY PŁONIAWY BRAMURA NR 118/XIX/2012 Z DNIA 16 MAJA 2012R.

RYSunEK PLANU ARK. NR 14  
SKALA 1:2000

0 50 100




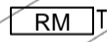
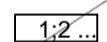
STAROSTA MAKOWSKI  
Wydział Geodezji, Kartografii, Katastru i Gospodarki Nieruchomościami  
Reprodukowanie, rozprowadzanie i rozprowadzanie niniejszego dokumentu wymaga zezwolenia, o którym mowa w art. 18 ustawy z dnia 17 maja 1989 r. - Prawo geodezyjne i kartograficzne (Dz. U. Nr 30 poz. 163 z późniejszymi zmianami)  
Maków Maz. dnia 18-01-2010  
Z up. Starosty

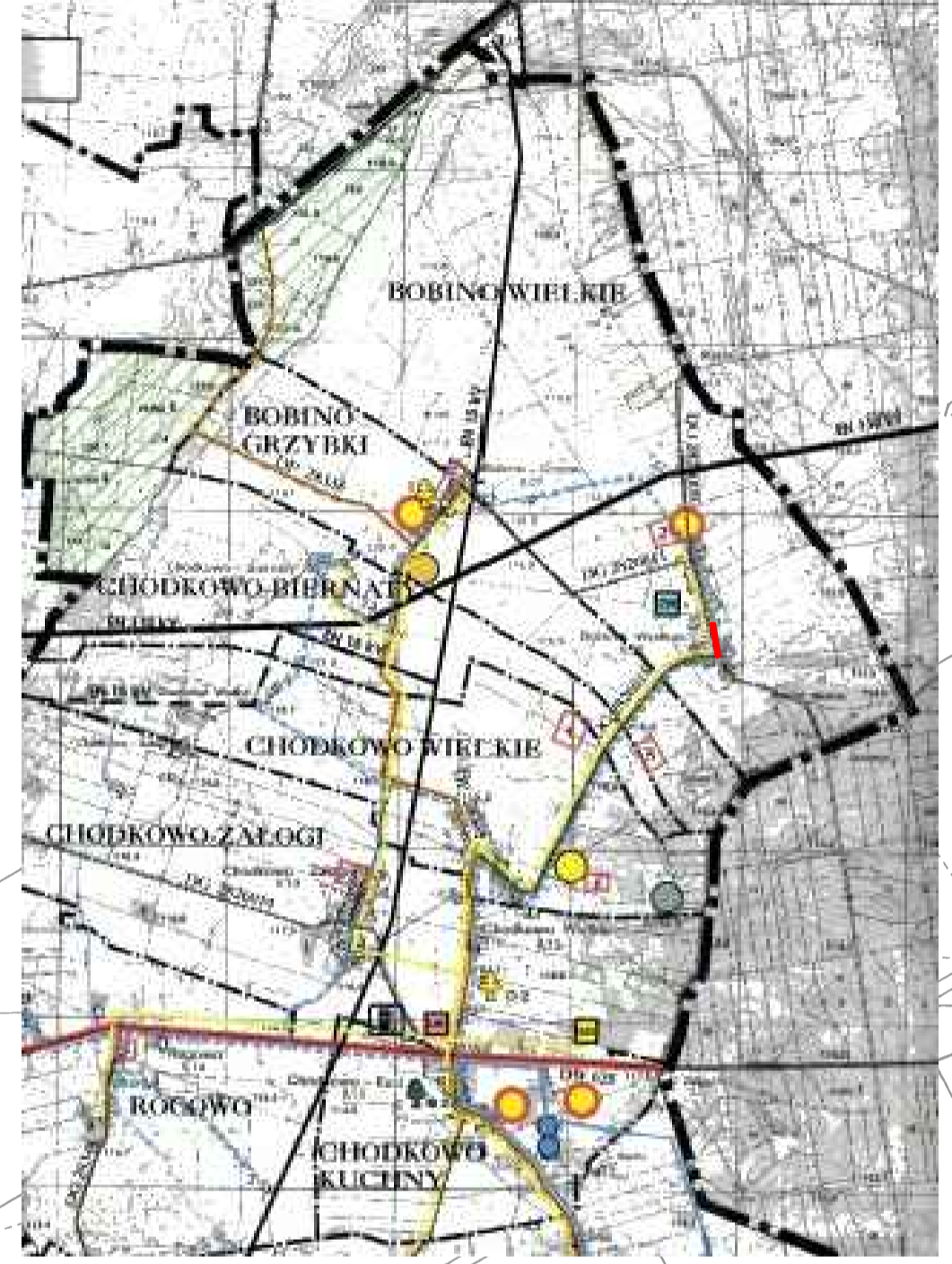
STAROSTA MAKOWSKI  
Wydział Geodezji, Kartografii, Katastru i Gospodarki Nieruchomościami  
Pojawiają się zapisy: niepełna mapa z trybem przyjęcia do planowego zadania geodezyjnego i kartograficznego w dniu 18-01-2010 2156.3  
i zawiadomienie o podjęciu  
Hniekta mapa ten może służyć do celów projektowych.  
Maków Maz. dnia 18-01-2010  
Z up. Starosty

mgr inż. Józef Iwiński  
Dyrektor Wydziału Geodezji, Kartografii, Katastru i Gospodarki Nieruchomościami Geodezji Powiatowy

mgr inż. Józef Iwiński  
Dyrektor Wydziału Geodezji, Kartografii, Katastru i Gospodarki Nieruchomościami Geodezji Powiatowy


**OZNACZENIA DO PLANU:**

-  GRANICA PLANU
-  LINIE ROZGRANICZAJĄCE TERENY O RÓŻNYM SPOSOBIE ZAGOSPODAROWANIA
-  NIEPRZEKRACZALNE LINIE ZABUDOWY
- SYMBOLE PRZEZNACZENIA**
-  TERENY ZABUDOWY ZAGRODOWEJ W GOSPODARSTWACH ROLNYCH, HODOWLANYCH I OGRODNICZYCH
- OZNACZENIA GRAFICZNE INFORMUJĄCE LUB WSKAZUJĄCE STAN PRAWNY WYNIKAJĄCY Z PRZEPISÓW ODREBNYCH**
-  OZNACZENIE CYFROWE TERENU FUNKCJONALNEGO



— granica planu zagospodarowania przestrzennego – sołectwo Bobino Wielkie  
WYRYS ZE STUDIUM UWARUNKOWAŃ I KIERUNKÓW ZAGOSPODAROWANIA PRZESTRZENNEGO GMINY PŁONIAWY - BRAMURA UCHWAŁONEGO UCHWAŁĄ NR 258/XLV/02 RADY GMINY PŁONIAWY - BRAMURA Z DNIA 02 PAŹDZIERNIKA 2002R.

adził: K. Koczara dnia 2010.01.14.

	ZMIANA MIEJSCOWEGO PLANU ZAGOSPODAROWANIA PRZESTRZENNEGO GMINY PŁONIAWY-BRAMURA SOŁECTWO BOBINO WIELKIE	
	<b>RYSunEK PLANU</b>	
WÓJT GMINY PŁONIAWY-BRAMURA PŁONIAWY 83A 06-210 PŁONIAWY	"EKODART" UL. W.POLA 2 LOK.13 40-566 KATOWICE	PRACOWNIA: UL. KABACKI DUKT 7 LOK.6 02-798 WARSZAWA
ZAŁĄCZNIK NR 1 DO UCHWAŁY NR 118/XIX/2012 RADY GMINY PŁONIAWY-BRAMURA Z DNIA 16 MAJA 2012R.		SKALA 1:2000