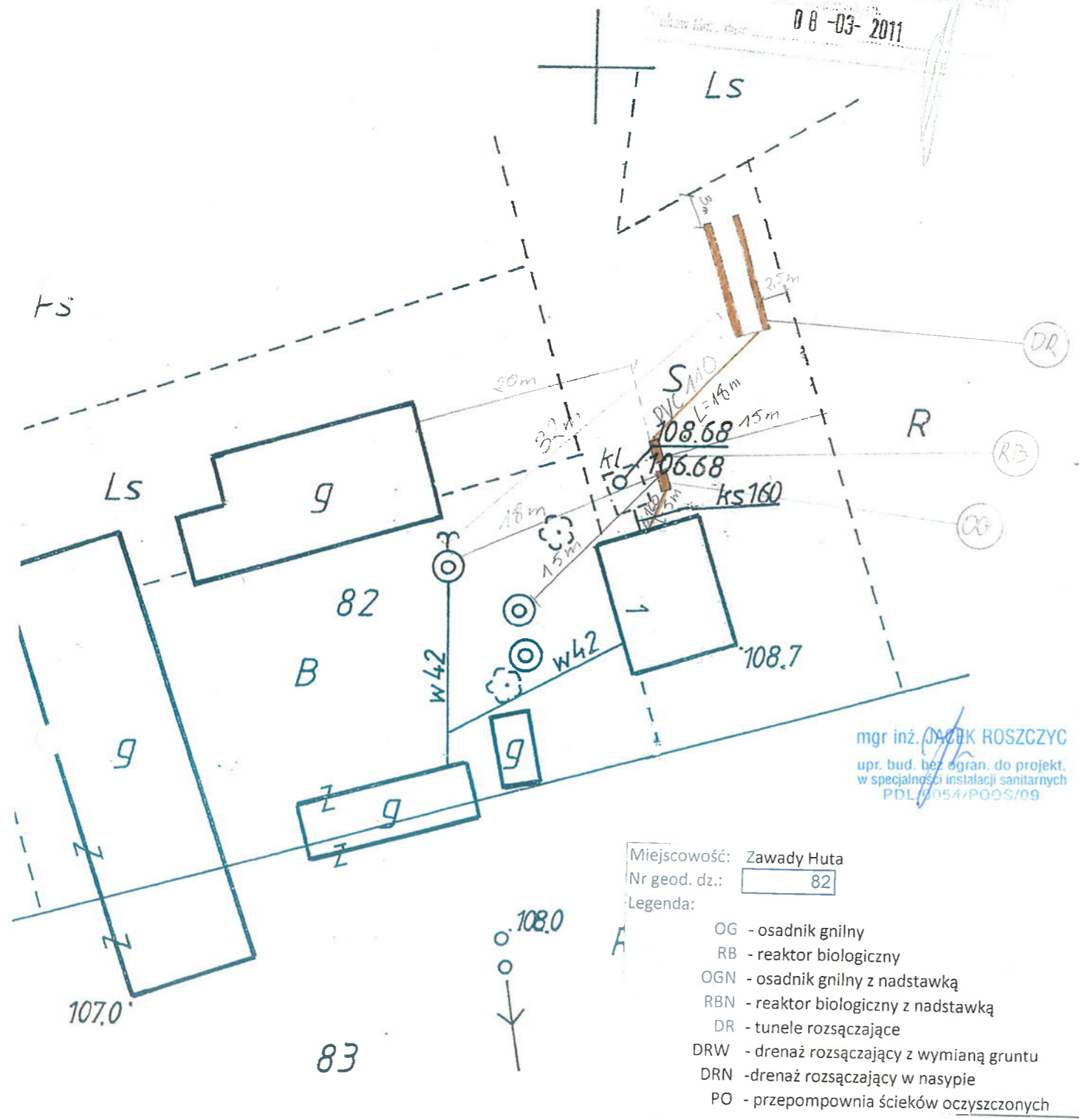


08-03-2011  
08-03-2011  
08-03-2011



mgr inż. JACIK ROSZCZYC  
upr. bud. bez ogran. do projekt.  
w specjalności instalacji sanitarnych  
PDL/054/PODS/09

Miejscowość: Zawady Huta  
Nr geod. dz.: 82

- Legenda:
- OG - osadnik gnilny
  - RB - reaktor biologiczny
  - OGN - osadnik gnilny z nadstawką
  - RBN - reaktor biologiczny z nadstawką
  - DR - tunele rozsączające
  - DRW - drenaż rozsączający z wymianą gruntu
  - DRN - drenaż rozsączający w nasypie
  - PO - przepompownia ścieków oczyszczonych

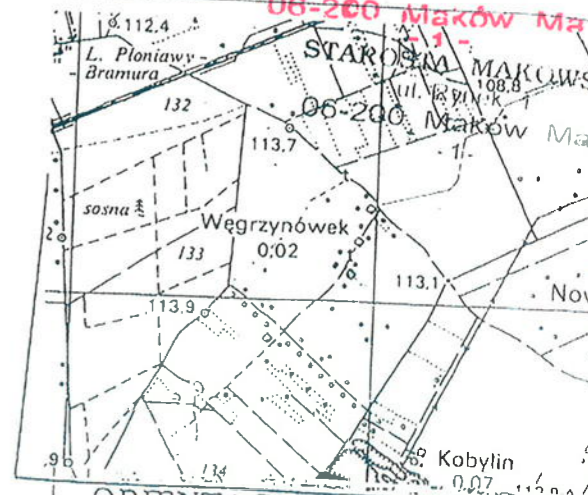
GEODETA I PRZEMIAŁY  
Zaświadczenie nr 12345  
mgr inż. JACIK ROSZCZYC







STAROSTA MAKOWSKI  
ul. Rynek 1  
06-200 Maków Maz.



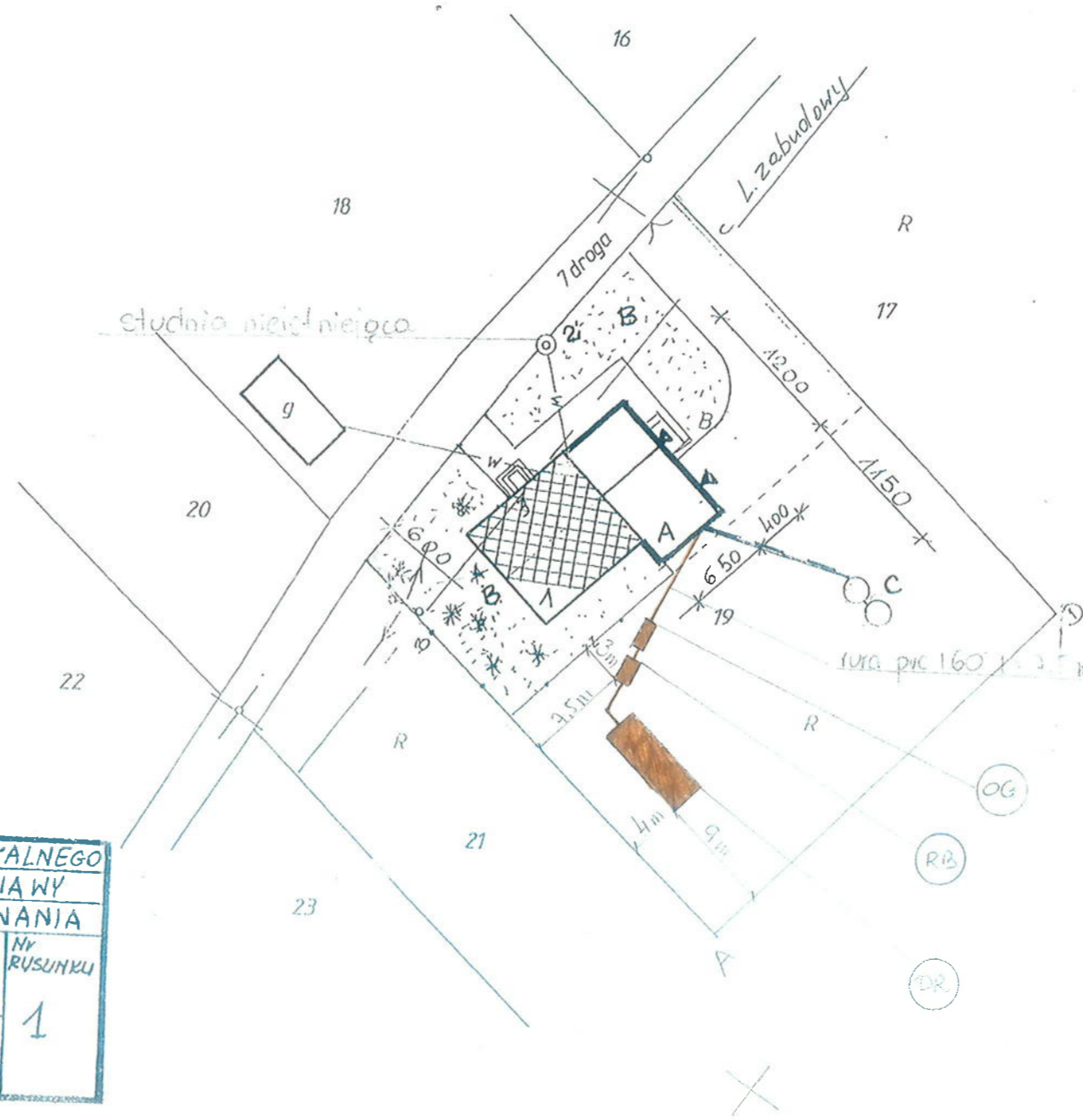
ORIENTACJA W SKALI 1:2500

mgr inż. JACEK ROSZCZYC  
upr. bud. bez gran. do projekt.  
w specjalności instalacji sanitarnych  
PDL/0054/P-003/09

STAROSTA MAKOWSKI  
ul. Rynek 1  
06-200 Maków Maz.  
-1-

Niniejsze stanowi załącznik do decyzji  
o pozwoleniu na budowę Nr 16.1351-239/00  
z dnia 08.08.2000

Miejscowość:	Węgrzynówek
Nr geod. dz.:	19
Legenda:	<ul style="list-style-type: none"> <li>OG - osadnik gnilny</li> <li>RB - reaktor biologiczny</li> <li>OGN - osadnik gnilny z nadstawką</li> <li>RBN - reaktor biologiczny z nadstawką</li> <li>DR - tunele rozsączające</li> <li>DRW - drenaż rozsączający z wymianą gruntu</li> <li>DRN - drenaż rozsączający w nasypie</li> <li>PO - przepompownia ścieków oczyszczonych</li> </ul>



OBIEKT	ROZB. BUDYNKU MIESZKALNEGO	
ADRES BUDOWY	WĘGRZYNÓWEK 3, GM. PŁONIAWY	
PRZEDMIOT	PROJEKT ZAGOSPODAROWANIA	
AUTOR OPRACOWANIA	DATA	Nr RYSUNKU
ZBIGNIEW KAGROBA	CZERWIEC 2000	1
Inżynier budownictwa lądowego upr. projektowe 74/92/Oz	SKALA	
upr. wykonawcze AN-11-0075/15180	1:500	

2268- /2000

Wieś : WĘGRZYNÓWEK  
Gmina : Płoniawy - Bramura  
Woj. mazowieckie

MAPA SYTUACYJNA 1:500

1. Osnowa : układ lokalny
2. Pomiar wykonano metodą biegunową.
3. Pierworys : skartowano i wykreślono ręcznie.

Wykonał : Geodeta uprawniony  
*Bogdan Chorzewski*  
Bogdan Chorzewski

Maków Maz. dn. 18-05-2000r.

STAROSTWO POWIATOWE  
w Makowie Mazowieckim  
nr ewid. 2268-56/2000  
2000-05-19  
data



**STAROSTA MAKOWSKI**  
**ul. Rynek 1**  
**200 Maków Maz**  
**- 1 -**

dz. 27  
 Sucho  
 Planary-Boamur

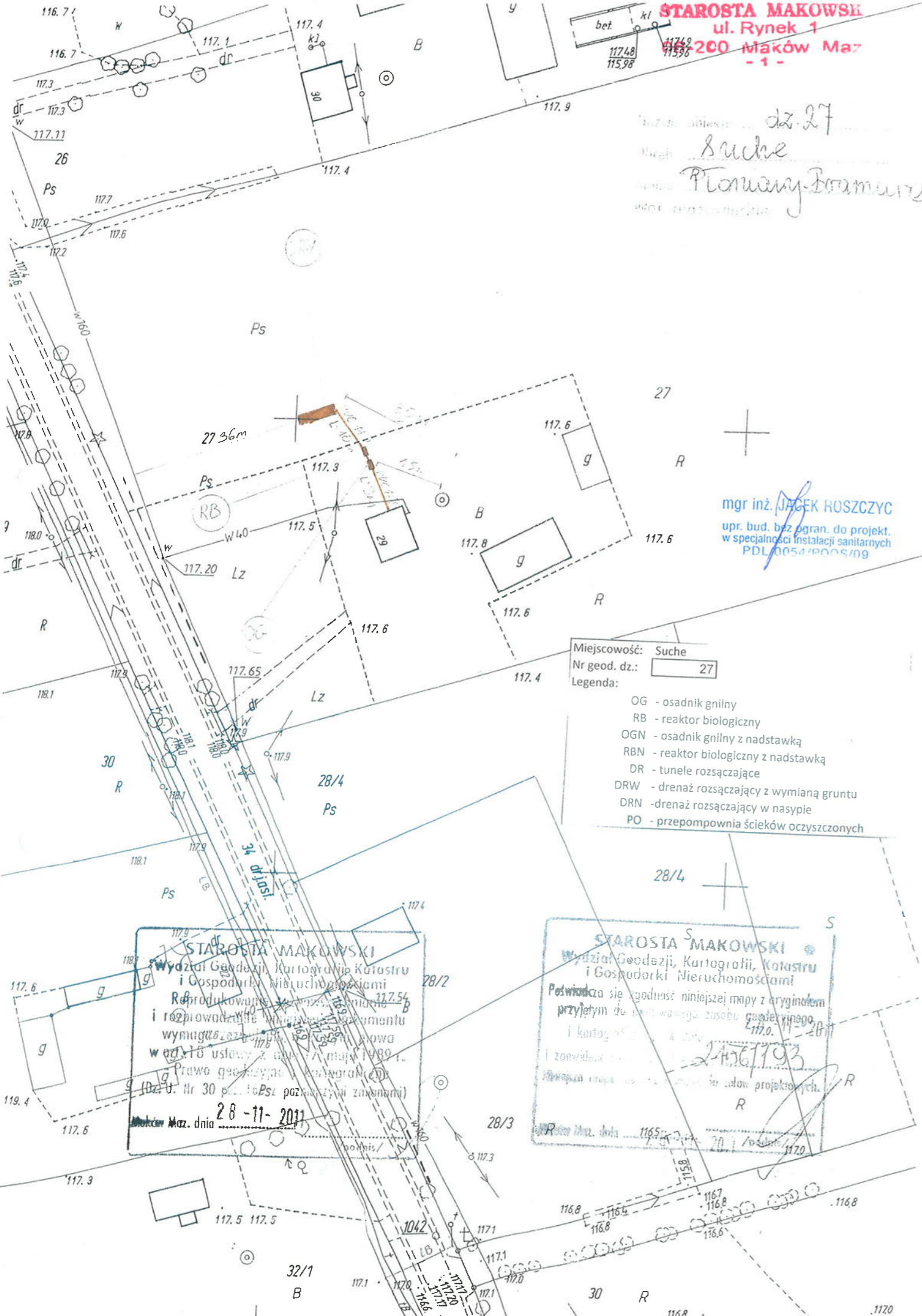
mgr inż. JACEK ROSZCZYC  
 upr. bud. bez pgran. do projekt.  
 w specjalności instalacji sanitarnych  
 PDL/0054/POOS/09

Miejscowość: Sucho  
 Nr geod. dz.: 27  
 Legenda:

- OG - osadnik gnilny
- RB - reaktor biologiczny
- OGN - osadnik gnilny z nadstawką
- RBN - reaktor biologiczny z nadstawką
- DR - tunele rozsączające
- DRW - drenaż rozsączający z wymianą gruntu
- DRN - drenaż rozsączający w nasypie
- PO - przepompownia ścieków oczyszczonych

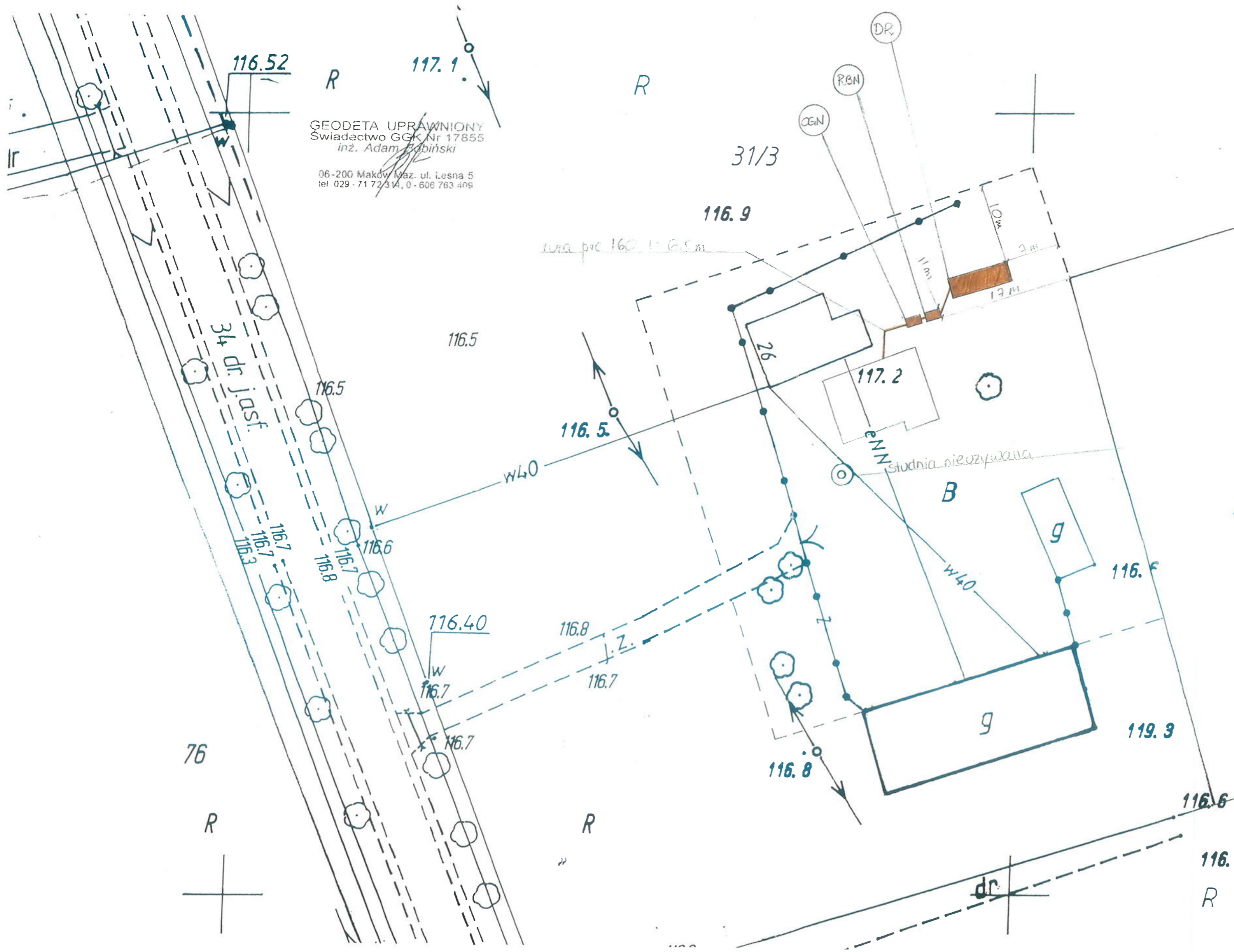
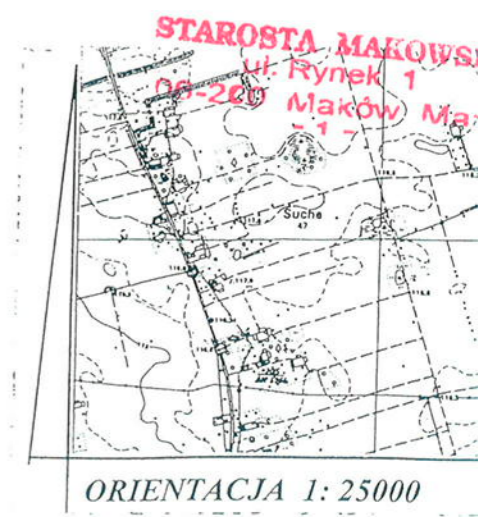
**STAROSTA MAKOWSKI**  
 Wydział Geodezji, Kartografii, Katastru  
 i Gospodarki Nieruchomościami  
 Reprodukowane i rozprowadzone  
 w oparciu o ustawy z dnia 1999 r.  
 Prawo geodezyjne i katastralne  
 (Dz. U. Nr 30 poz. 16 Psz. późn. zm.)  
 Maków Maz. dnia 28-11-2011

**STAROSTA MAKOWSKI**  
 Wydział Geodezji, Kartografii, Katastru  
 i Gospodarki Nieruchomościami  
 Poświadczam się zgodność niniejszej mapy z oryginałem  
 przyległym do katastrowego zasobu geodezyjnego  
 i kartograficznego  
 I zaniesłem do...  
 Maków Maz. dnia 28-11-2011





Obiekt: działka nr 31/3  
Obręb: SUCHE  
Gmina: Płoniawy-Bramura  
Powiat: makowski  
Woj. mazowieckie



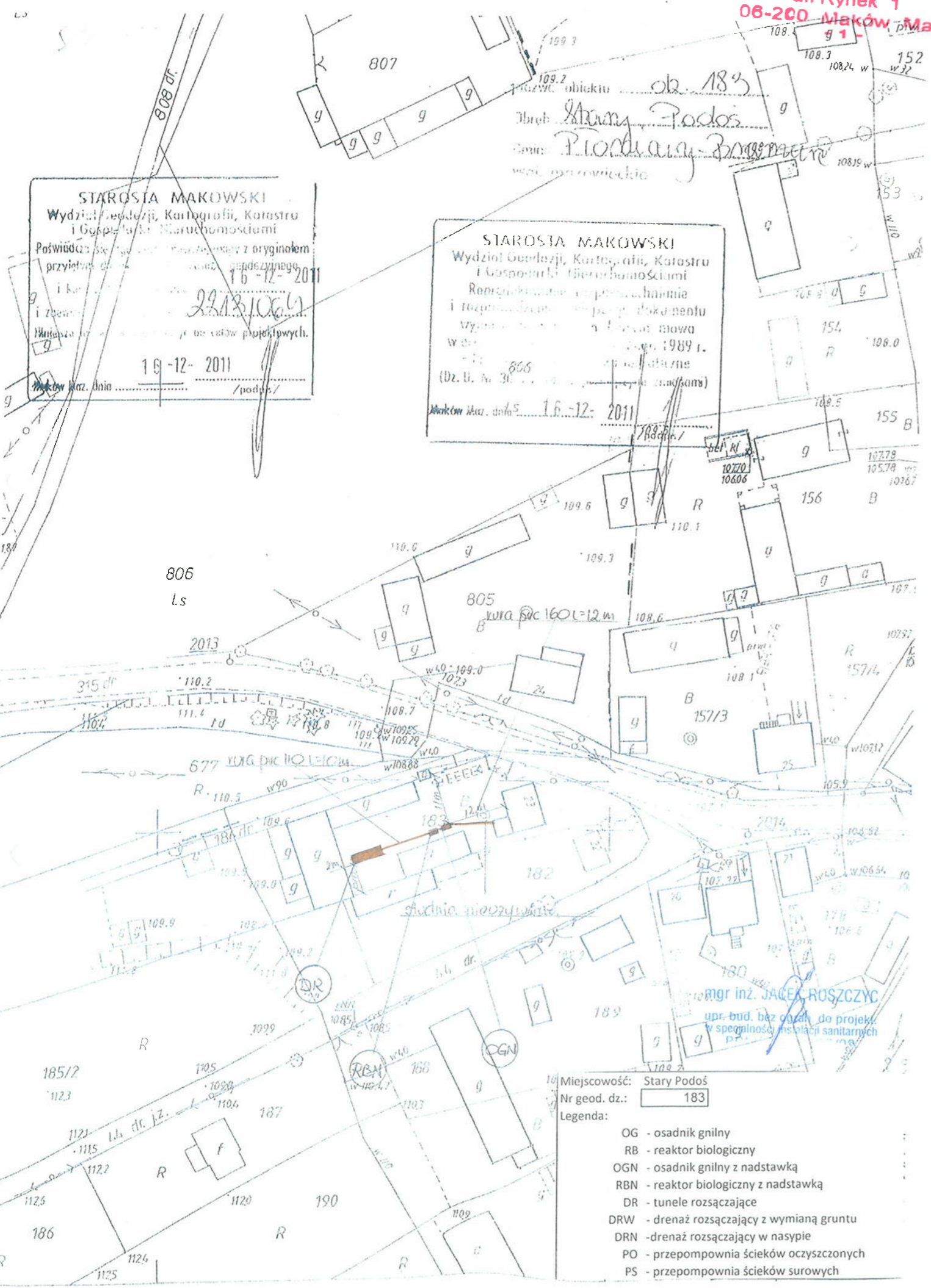
GEODETA UPRAWNIONY  
Świadectwo GKG Nr 17855  
inż. Adam Zabiński  
06-200 Maków Maz. ul. Lesna 5  
tel. 029-7172314, 0-606763409

mgr inż. JACEK ROSZCZYC  
upr. bud. bez gran. do projekt.  
w specjalności instalacji sanitarnych  
PDL/0054/POOS/09

32/3  
Miejscowość: Suche  
Nr geod. dz.: 31/3  
Legenda:  
OG - osadnik gnilny  
RB - reaktor biologiczny  
OGN - osadnik gnilny z nadstawką  
RBN - reaktor biologiczny z nadstawką  
DR - tunele rozsączające  
DRW - drenaż rozsączający z wymianą gruntu  
DRN - drenaż rozsączający w nasypie  
PO - przepompownia ścieków oczyszczonych

STAROSTA MAKOWSKI  
[Signature]





STAROSTA MAKOWSKI  
Wydział Geodezji, Kartografii, Katastru  
i Gospodarki Nieruchomościami  
Poświadczam, że powyższy projekt jest zgodny z oryginałem  
przyjętym do ewidencji geodezyjnego  
16-12-2011  
16-12-2011  
Maków Maz. dnia /podpis/

STAROSTA MAKOWSKI  
Wydział Geodezji, Kartografii, Katastru  
i Gospodarki Nieruchomościami  
Rozpisano i opublikowano  
i tożsamość z projektem dokumentu  
wynikającego z projektu budowlanego  
w oparciu o plan sytuacyjny z dnia 1989 r.  
16-12-2011  
Maków Maz. dnia 16-12-2011

ob. 183  
Stary Padoś  
Pionierzy - Bismarck

- Miejscowość: Stary Padoś  
Nr geod. dz.: 183
- Legenda:
- OG - osadnik gnilny
  - RB - reaktor biologiczny
  - OGN - osadnik gnilny z nadstawką
  - RBN - reaktor biologiczny z nadstawką
  - DR - tunele rozsączające
  - DRW - drenaż rozsączający z wymianą gruntu
  - DRN - drenaż rozsączający w nasypie
  - PO - przepompownia ścieków oczyszczonych
  - PS - przepompownia ścieków surowych

mgr inż. JACEK ROŚCZYC  
upr. bud. bez opłaty do projektu  
w spełnieniu instalacji sanitarnych

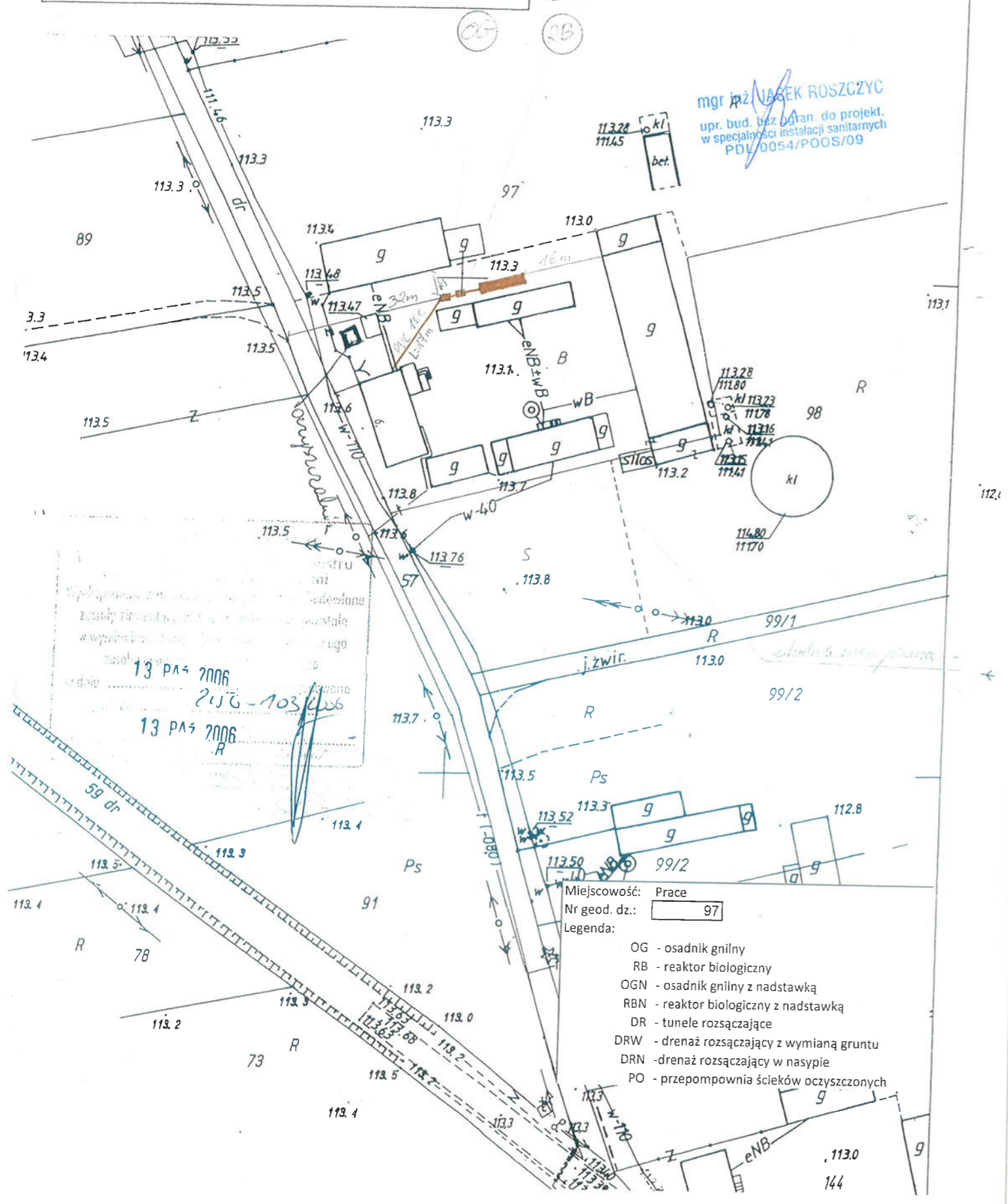
Obiekt: działka nr 97,98  
Obręb: PRACE  
Gmina: Płoniawy-Bramura  
Powiat: makowski  
Woj. mazowieckie

GEODETA UPRAWNIEN  
Świadectwo GKK Nr 17855  
inż. Adam Kubiński

R 06-200 Maków Maz. ul. Leśna 5  
tel. 029 - 71 72 314, 0 - 606 763 409

STAROSTA MAKOWSKI  
ul. Rynek 1  
06-200 Maków Maz

mgr inż. JACEK ROSZCZYC  
upr. bud. bez ograniczeń do projekt.  
w specjalności instalacji sanitarnych  
PDL/0054/POOS/09

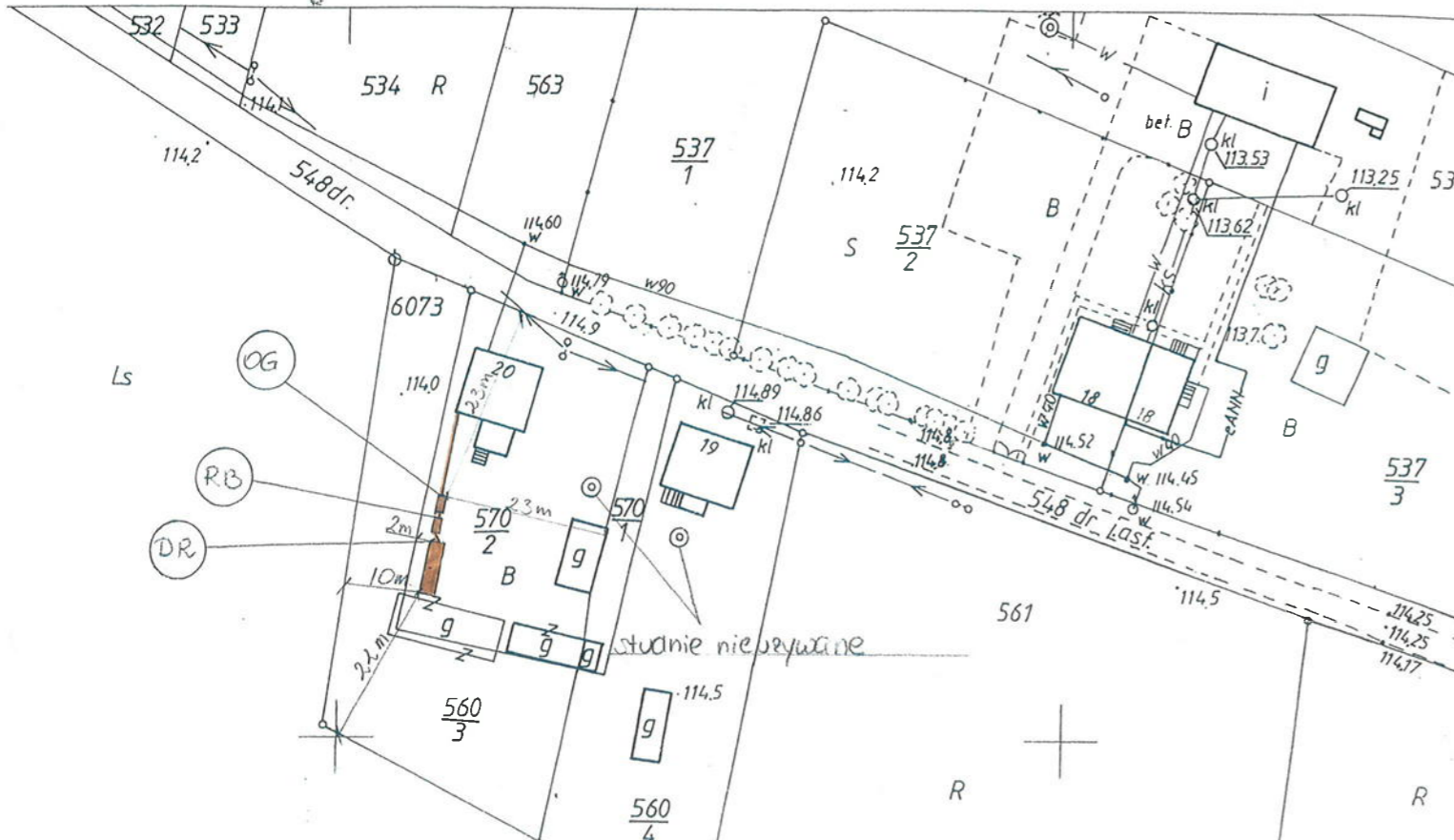


Miejscowość: Prace  
Nr geod. dz.: 97

- Legenda:
- OG - osadnik gnilny
  - RB - reaktor biologiczny
  - OGN - osadnik gnilny z nadstawką
  - RBN - reaktor biologiczny z nadstawką
  - DR - tunele rozsączające
  - DRW - drenaż rozsączający z wymianą gruntu
  - DRN - drenaż rozsączający w nasypie
  - PO - przepompownia ścieków oczyszczonych

13 PA 2006  
246-103626  
13 PA 2006





mgr inż. **ŁUKASZ RUSZCZYC**  
upr. bud. bez ogran. do projekt.  
w specjalności instalacji sanitarnych  
PDL/0054/POOS/09

STAROSTA MAKOWSKI  
Wydział Geodezji, Kartografii, Katastru  
i Gospodarki Nieruchomościami  
Poświadczam zgodność niniejszego mapy z oryginałem  
przyjętym do parafowania w dniu 23-11-2011  
i kartograficznego w dniu 22.12.15.1  
i zaewidencjonowane pod nr 22.12.15.1  
Niniejsza mapa nie może służyć do celów projektowych.  
Maków Maz. dnia 23-11-2011 /podpis/

STAROSTA MAKOWSKI  
Wydział Geodezji, Kartografii, Katastru  
i Gospodarki Nieruchomościami  
Reprodukowanie, rozprowadzanie  
i rozprowadzanie niniejszego dokumentu  
wymaga zezwolenia na kopia maowa  
wart. 18 ustawy z dnia 27 sierpnia 1989 r.  
- Prawa geodezyjne i kartograficzne  
(Dz. U. Nr 30 poz. 103 z późniejszymi zmianami)  
23-11-2011  
Maków Maz. dnia ..... /podpis/

Miejscowość: Poniały Bramura  
Nr geod. dz.: 570/2  
Legenda:  
OG - osadnik gnilny  
RB - reaktor biologiczny  
OGN - osadnik gnilny z nadstawką  
RBN - reaktor biologiczny z nadstawką  
DR - tunele rozsączające  
DRW - drenaż rozsączający z wymianą gruntu  
DRN - drenaż rozsączający w nasypie  
PO - przepompownia ścieków oczyszczonych  
PS - przepompownia ścieków surowych

Nazwa obiektu dz. 570/2, 560/3  
Obręb Poniały - Bramura  
Gmina Poniały - Bramura  
Woi. mazowieckie



akt: działka nr 537/3  
ęb: PŁONIAWY-BRAMURA  
ina: Płoniawy-Bramura  
iat: makowski  
mazowieckie



ORIENTACJA 1: 25000

mgr inż. JACEK ROSZCZYŃC  
upr. bud. bez ograniczeń do projekt.  
w szczególności instalacji sanitarnych  
PDL/0054/P00S/09

GEODETA UPRAWNIONY  
Świadczenie GOK Nr 17855  
inż. Adam Bobiński  
06-200 Maków Maz. ul. Leśna 5  
tel. 029-7172314, 0-506763409



- Miejscowość: Płoniawy Bramura  
Nr geod. dz.: 537/3
- Legenda:
- OG - osadnik gnilny
  - RB - reaktor biologiczny
  - OGN - osadnik gnilny z nadstawką
  - RBN - reaktor biologiczny z nadstawką
  - DR - tunele rozsączające
  - DRW - drenaż rozsączający z wymianą gruntu
  - DRN - drenaż rozsączający w nasypie
  - PO - przepompownia ścieków oczyszczonych
  - PS - przepompownia ścieków surowych

**STAROSTA MAKOWSKI**  
Wydział Geodezji, Kartografii, Katastru i Gosp. Nieruchomościami  
W obszarze oznaczonym linią .....  
dokonano aktualizacji treści mapy zasadniczej Dokumenty  
z pomiaru uzupełniającego przyjęto do zasobu pomiarowego  
w dniu 01.11.2008 i zaktualizowano pod nr 2212/151/2008  
Niniejsza mapa może służyć do celów projektowych.  
Projektowane obiekty budowlane wymagające pozwolenia  
na budowę podlegają wytyczeniu i inwentaryzacji  
powykonawczej przez jednostki uprawnione do wykonywania  
prac geodezyjnych.  
Maków Maz. dnia 01.12.2008 r.

mgr inż. Józef Iwiński  
Dyrektor Wydziału Geodezji, Kartografii,  
Katastru i Gospodarki Nieruchomościami  
Gminy Powiatowy





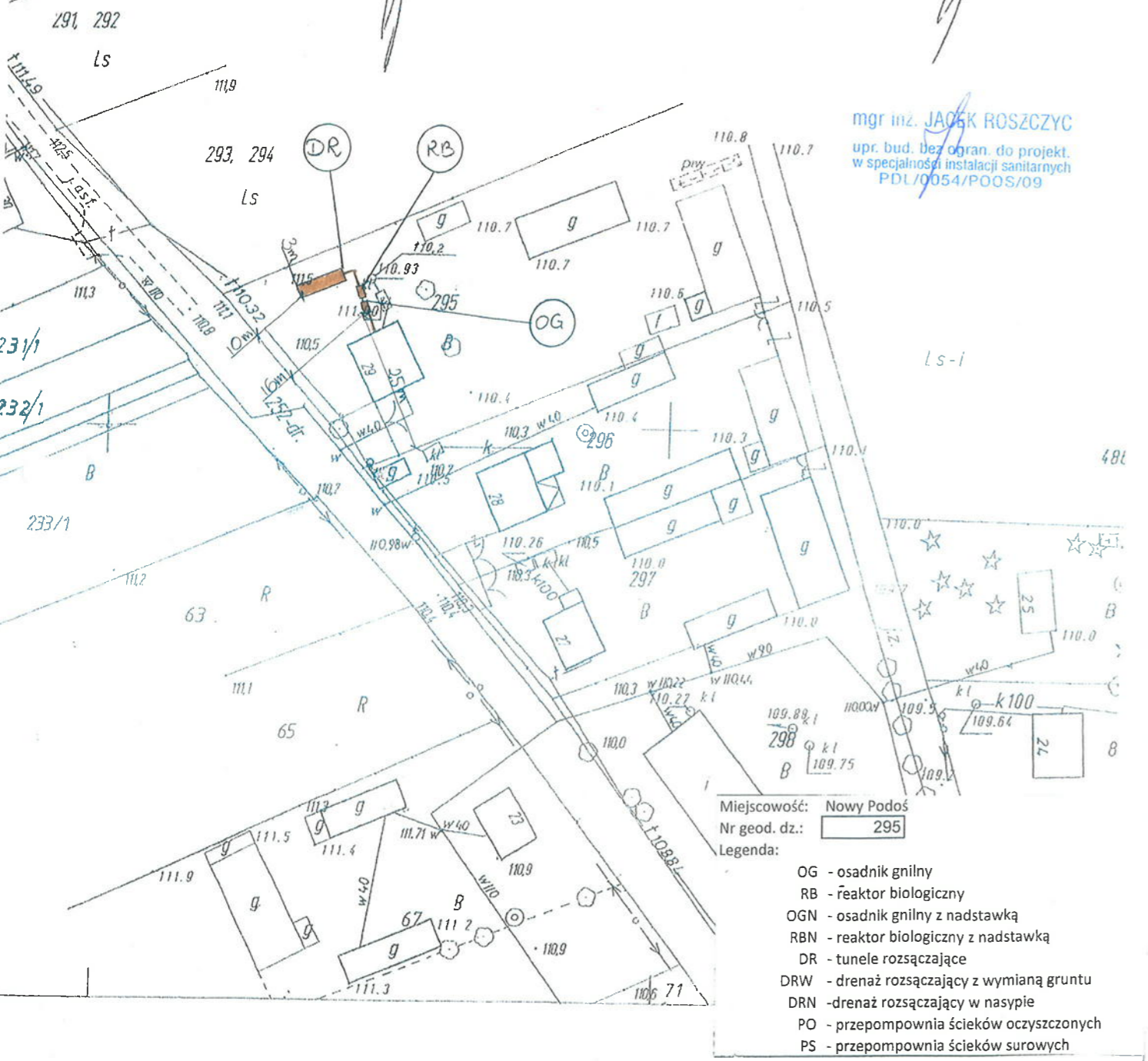


Nazwa obiektu dr 295  
 Obreń Nowy Podoś  
 Gmina Pionki - Brzezina  
 Woj. mazowieckie

**STAROSTA MAKOWSKI**  
 Wydział Geodezji, Kartografii, Katastru  
 i Gospodarki Nieruchomościami  
 Poświadczam zgodność niniejszej mapy z oryginałem  
 przyjętym do 2011-12-1 geodezyjnego  
 i kart. archiw. 2213/1014  
 zaewidencjonowania mapy, do celów projektowych.  
 Maków Maz. dnia ..... /podpis/

**STAROSTA MAKOWSKI**  
 Wydział Geodezji, Kartografii, Katastru  
 i Gospodarki Nieruchomościami  
 Reprodukowanie, rozpowszechnianie  
 i rozprowadzanie niniejszego dokumentu  
 wynika z zezwolenia Krajowa mowa  
 w art. 18 ustawy z dnia 15 lutego 1989 r.  
 - Prawo o ustroju sądów powszechnych  
 (Dz. U. Nr 36, poz. 176, z późn. zmianami)  
 Maków Maz. dnia ..... /podpis/

mgr inż. **JACEK ROSZCZYC**  
 upr. bud. bez ogr. do projekt.  
 w specjalności instalacji sanitarnych  
 PDL/0054/POOS/09

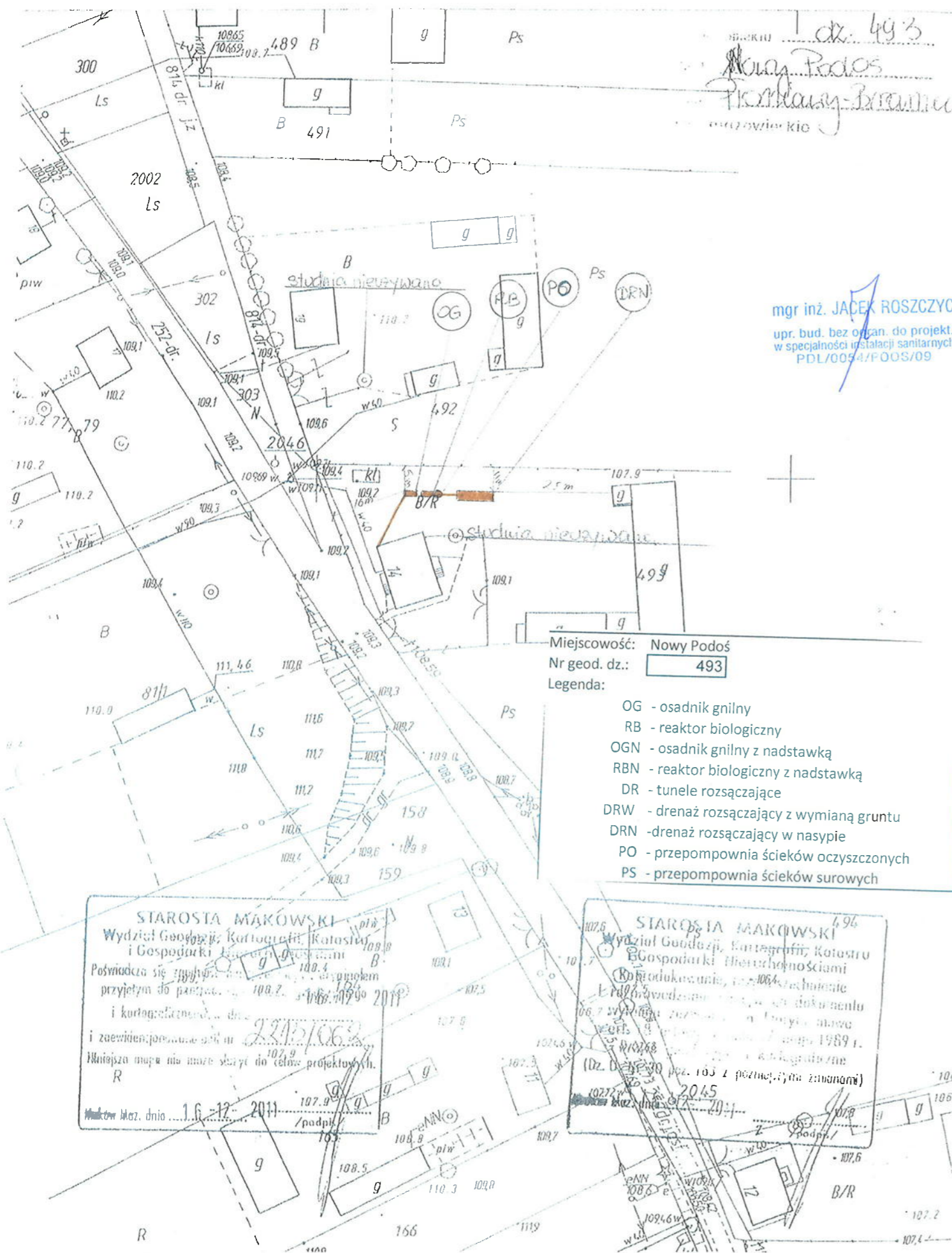




# Gm. PŁONIA WY BRAMURA WL

STAROSTA MAKOWSKI

ul. Rynek 1  
10-240 Maków Maz.



dz. 493  
Nowy Podoś  
Płonawy-Bramura WL

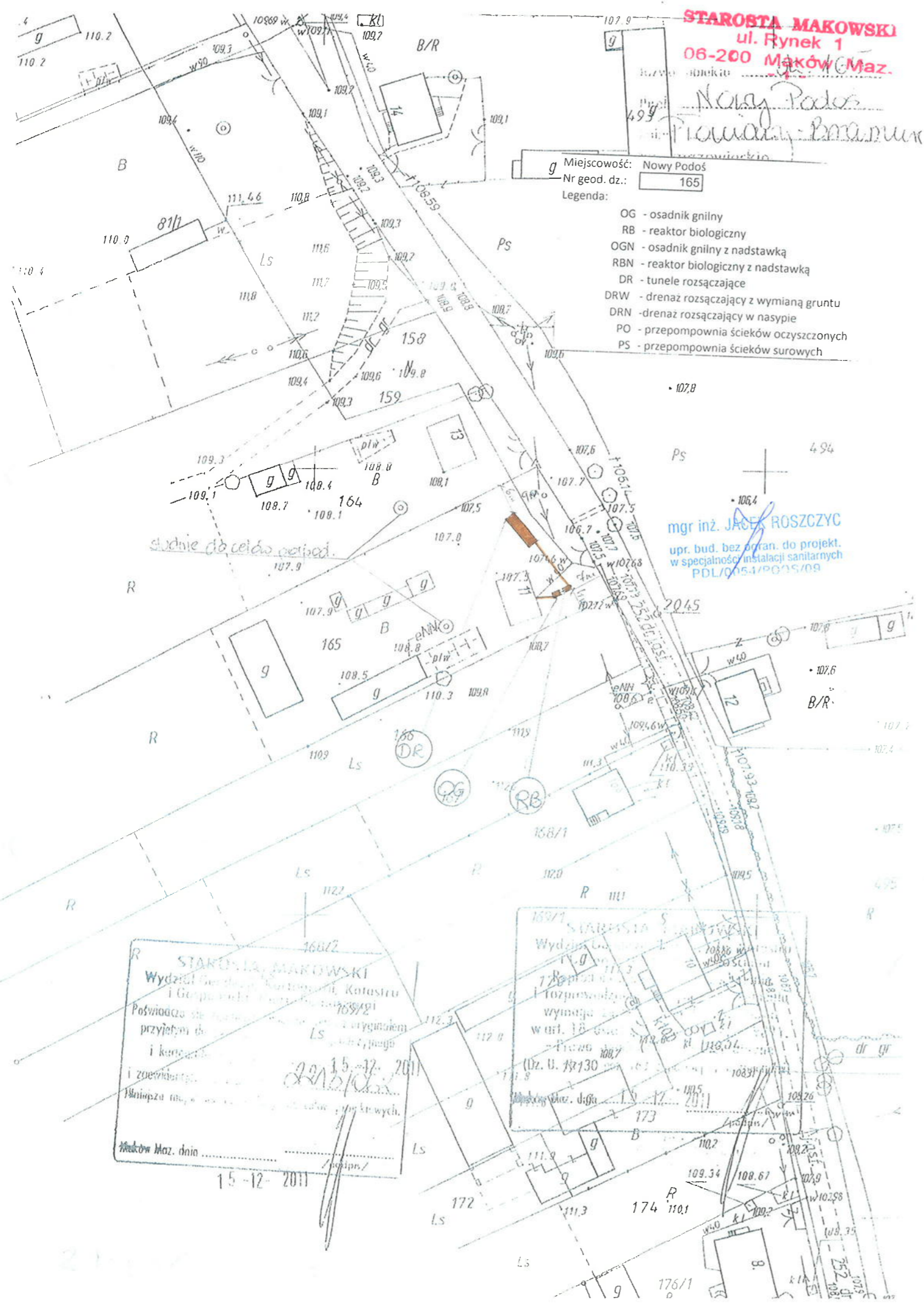
mgr inż. JACEK ROSZCZYC  
upr. bud. bez organ. do projekt.  
w specjalności instalacji sanitarnych  
PDL/0054/POOS/09

Miejscowość: Nowy Podoś  
Nr geod. dz.: 493  
Legenda:  
OG - osadnik gnilny  
RB - reaktor biologiczny  
OGN - osadnik gnilny z nadstawką  
RBN - reaktor biologiczny z nadstawką  
DR - tunele rozsączające  
DRW - drenaż rozsączający z wymianą gruntu  
DRN - drenaż rozsączający w nasypie  
PO - przepompownia ścieków oczyszczonych  
PS - przepompownia ścieków surowych

STAROSTA MAKOWSKI  
Wydział Geodezji, Kartografii, Katastru  
i Gospodarki Nieruchomościami  
Poświadczam się zgodnym  
przyjęciem do projektu  
i kartograficznymi  
i zaawizowaniem  
Najnowsza mapa ma może służyć do celów projektowych.  
R  
Miejscowość, dnia 1.6.2011

STAROSTA MAKOWSKI  
Wydział Geodezji, Kartografii, Katastru  
i Gospodarki Nieruchomościami  
Poświadczam się zgodnym  
przyjęciem do projektu  
i kartograficznymi  
i zaawizowaniem  
Najnowsza mapa ma może służyć do celów projektowych.  
R  
Miejscowość, dnia 20.4.2011





**STAROSTA MAKOWSKI**  
 ul. Rynek 1  
 06-200 Maków Maz.

*Nowy Padoś*  
*Pracownia Inżynierska*

Miejscowość: Nowy Padoś  
 Nr geod. dz.: 165  
 Legenda:

- OG - osadnik gnilny
- RB - reaktor biologiczny
- OGN - osadnik gnilny z nadstawką
- RBN - reaktor biologiczny z nadstawką
- DR - tunele rozsączające
- DRW - drenaż rozsączający z wymianą gruntu
- DRN - drenaż rozsączający w nasypie
- PO - przepompownia ścieków oczyszczonych
- PS - przepompownia ścieków surowych

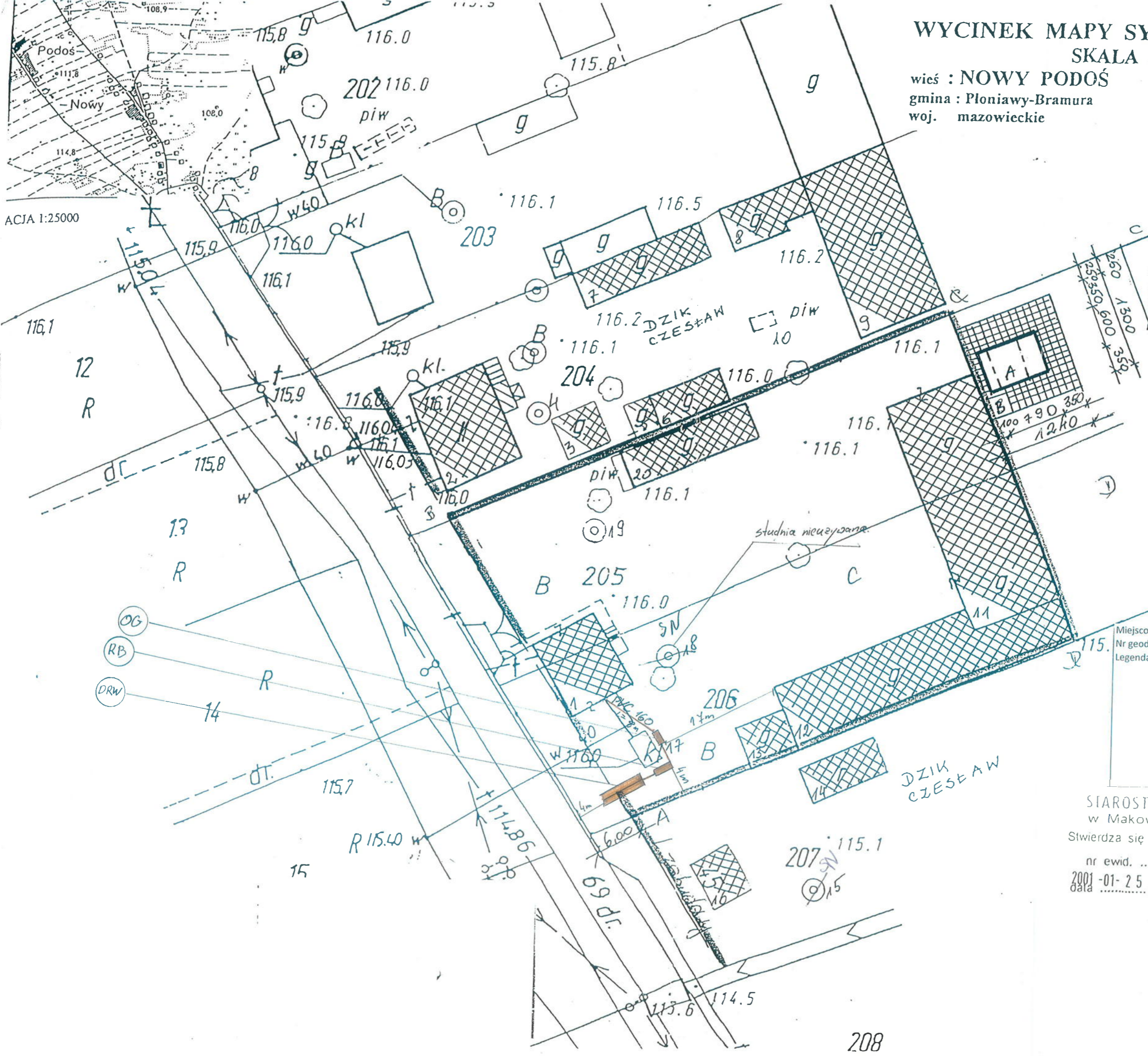
mgr inż. JACEK ROSZCZYC  
 upr. bud. bez ograniczeń do projekt.  
 w specjalności instalacji sanitarnych  
 PDL/0154/PG/05/09

**STAROSTA MAKOWSKI**  
 Wydział Geodezji, Katastru  
 i Gospodarki Nieruchomościami  
 Poświadczam, że powyższy plan  
 przyjąłem do ewidencji  
 i kontroli  
 i zarejestrowałem  
 dnia 15-12-2011  
 Maków Maz. dnia 15-12-2011

Wydanie 1  
 7. Rozprawa  
 1. Rozprawa  
 wymaga  
 wart. 18  
 (Dz. U. 19130)  
 15-12-2011



wieś : NOWY PODOŚ  
 gmina : Płoniawy-Bramura  
 woj. mazowieckie



Mapa niniejsza może służyć do celów projektowych

Nie wyklucza się istnienia w terenie innych - nie wykazanych na niniejszej mapie - urządzeń - urządzeń podziemnych, które nie były zgłoszone do inwentaryzacji lub o których brak jest informacji w instytucjach branżowych.

mgr inż. JACEK ROSZCZYC  
 upr. bud. bez ogran. do projekt. w specjalności instalacji sanitarnych PDL/0054/PGOS/09

STAROSTA MAKOWSKI  
 ul. Rynek  
 06-200 Maków Maz.

Załącznik do zgłoszenia robót budowlanych AB.7352-469/06  
 115m2 4.02.2006

- Miejscowość: Nowy Podoś  
 Nr geod. dz.: 205, 206
- Legenda:
- SN Studnia nieużywana
  - OG - osadnik gnilny
  - RB - reaktor biologiczny
  - OGN - osadnik gnilny z nadstawką
  - RBN - reaktor biologiczny z nadstawką
  - DR - tunele rozsączające
  - DRW - drenaż rozsączający z wymianą gruntu
  - DRN - drenaż rozsączający w nasypie
  - PO - przepompownia ścieków oczyszczonych
  - PS - przepompownia ścieków surowych

STAROSTWO PŁANIOWE  
 w Makowie Mazowieckim  
 Stwierdza się zgodność z oryginałem  
 nr ewid. .... 2213.011.013  
 data ..... 2001-01-25  
 podpis .....  
 Anieta Syska  
 Inspektor d/s gospodarki gruntami



mgr inż. JACEK ROSZCZYC  
upr. bud. bez organ. do projekt.  
w specjalności instalacji sanitarnych  
PDL/0064/POOS/09

56

"GEOPROJEKT"  
Bogdan Chorzewski  
06-200 Maków Maz., Rynek 10  
Rif. 5111025  
GODETA UPRAWNIENI  
Świadectwo MGPIB nr 8119  
Bogdan Chorzewski

geod. dz.: 65

- genda:
- OG - osadnik gnilny
  - RB - reaktor biologiczny
  - OGN - osadnik gnilny z nadstawką
  - RBN - reaktor biologiczny z nadstawką
  - DR - tunele rozsączające
  - DRW - drenaż rozsączający z wymianą gruntu
  - DRN - drenaż rozsączający w nasypie
  - PO - przepompownia ścieków oczyszczonych
  - OC - oczyszczalnia ścieków





113.53/kl 1944

113.35 kd 113.2  
113.18 bel.

**STAROSTA MAKOWSKI**  
ul. Rynek 1  
08-200 Maków Maz.

Nazwa obiektu d2.21/2  
Miejscowość Nowe Płoniawy  
ul. Płoniawy - Bramowa  
woj. mazowieckie

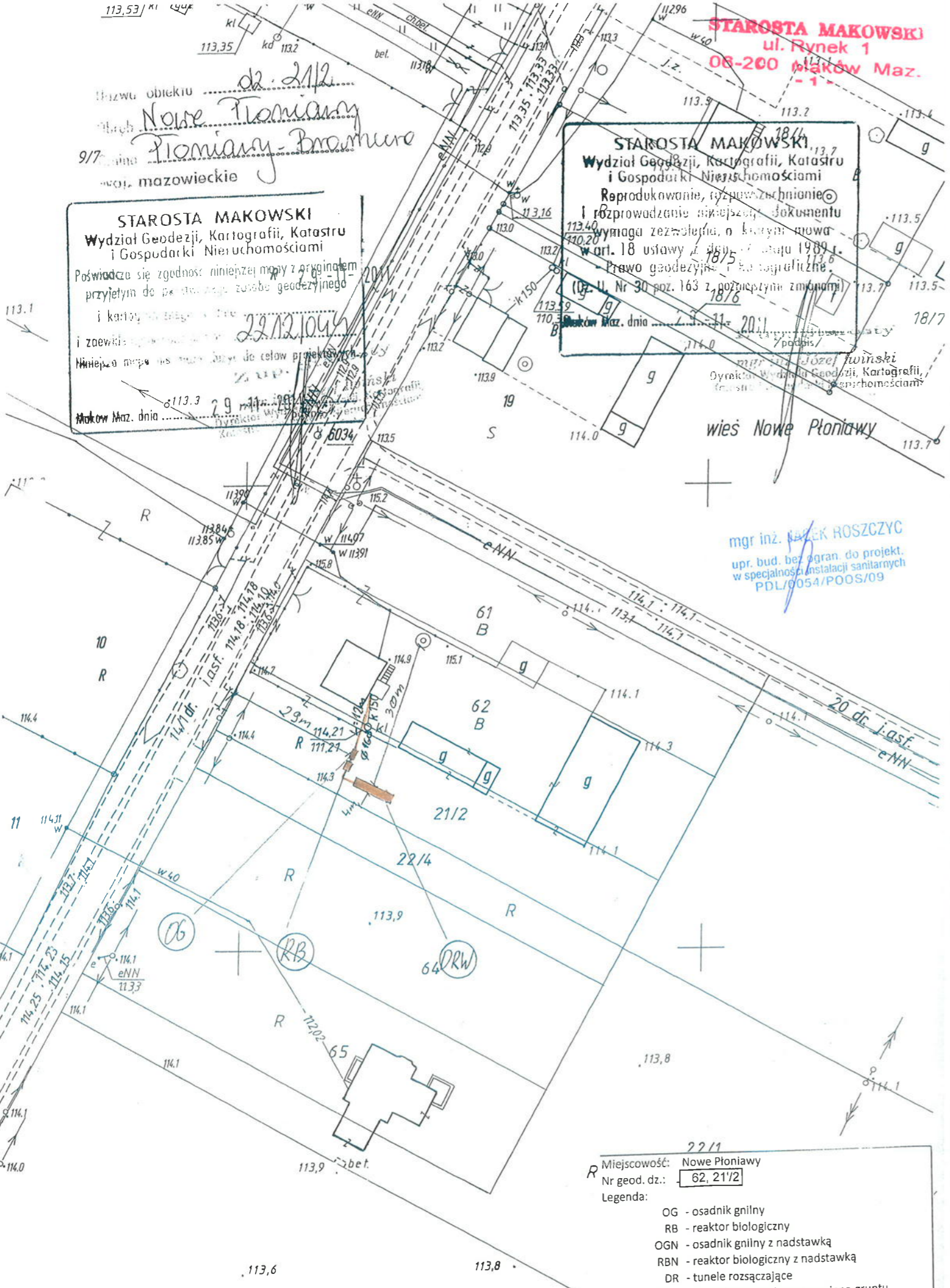
**STAROSTA MAKOWSKI**  
Wydział Geodezji, Kartografii, Katastru  
i Gospodarki Nieruchomościami  
Poświadczam zgodność niniejszej mapy z oryginałem  
przyjętym do prowadzenia zasobu geodezyjnego  
i kartograficznego.  
Maków Maz. dnia 29.11.2011

**STAROSTA MAKOWSKI**  
Wydział Geodezji, Kartografii, Katastru  
i Gospodarki Nieruchomościami  
Reprodukowanie, rozpowszechnianie  
i rozprowadzanie niniejszego dokumentu  
wymaga zezwolenia, o którym mowa  
w art. 18 ustawy z dnia 11 marca 1989 r.  
Prawo geodezyjne i kartograficzne  
(Dz. U. Nr 30, poz. 163 z późniejszymi zmianami)  
Maków Maz. dnia 11.12.2011

mgr inż. Józef Jwoński  
Dyrektor Wydziału Geodezji, Kartografii,  
i Gospodarki Nieruchomościami

wieś Nowe Płoniawy

mgr inż. ŁUKASZ ROSZCZYC  
upr. bud. bez ograniczeń do projekt.  
w specjalności instalacji sanitarnych  
PDL/0054/POOS/09



22/1  
Miejscowość: Nowe Płoniawy  
Nr geod. dz.: 62, 21/2  
Legenda:  
OG - osadnik gnilny  
RB - reaktor biologiczny  
OGN - osadnik gnilny z nadstawką  
RBN - reaktor biologiczny z nadstawką  
DR - tunele rozsączające  
DRW - drenaż rozsączający z wymianą gruntu  
DRN - drenaż rozsączający w nasypie  
PO - przepompownia ścieków oczyszczonych  
PS - przepompownia ścieków surowych



**WYCINEK MAPY ZASADNICZEJ**

Skala 1:1000

Miejscowość: Młodzianowo

Nr geod. dz.: 111

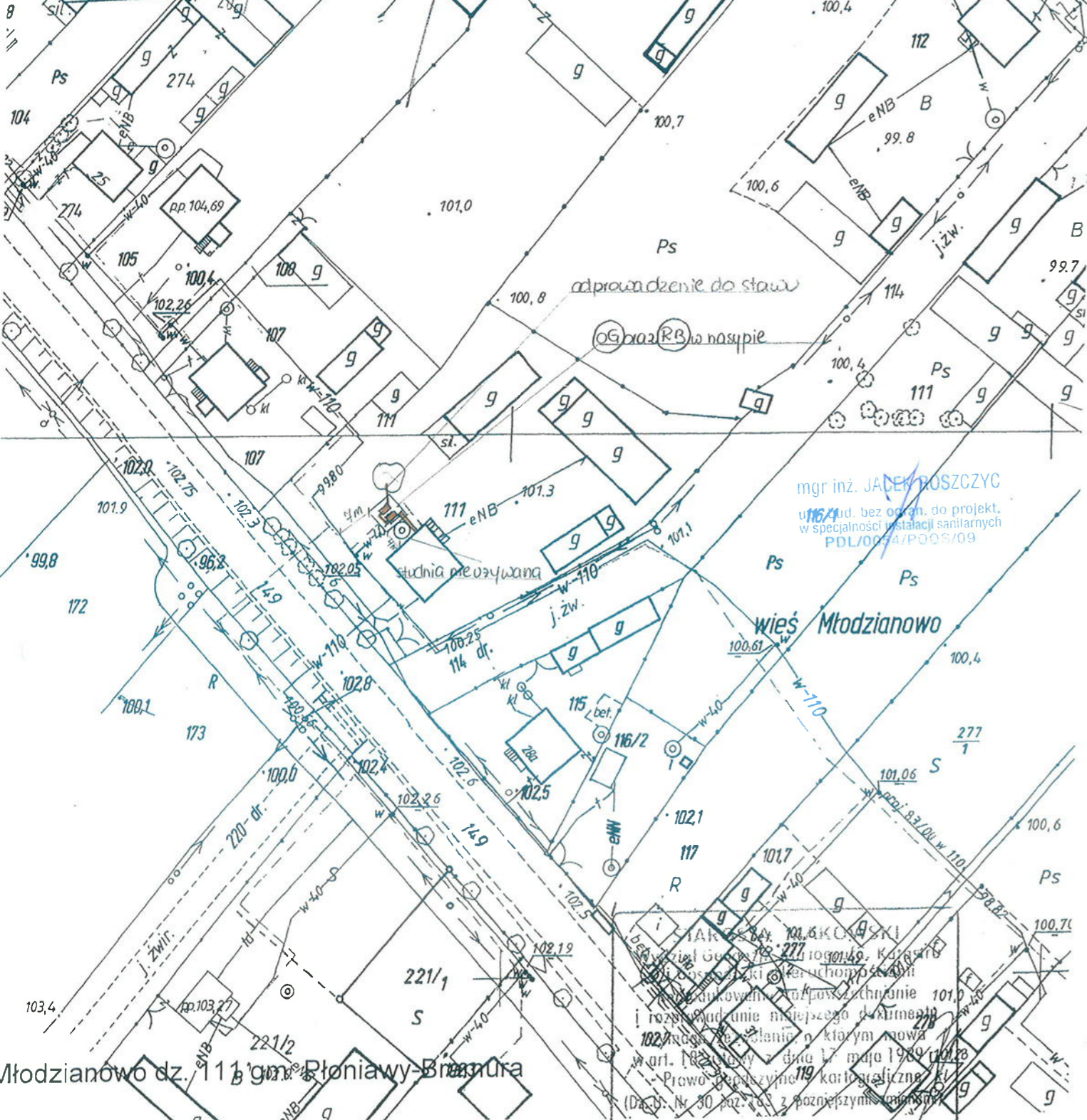
Legenda:

- OG - osadnik gnilny
- RB - reaktor biologiczny
- OGN - osadnik gnilny z nadstawką
- RBN - reaktor biologiczny z nadstawką
- DR - tunele rozsączające
- DRW - drenaż rozsączający z wymianą gruntu
- DRN - drenaż rozsączający w nasypie
- PO - przepompownia ścieków oczyszczonych
- PS - przepompownia ścieków surowych

**STAROSTA MAKOWSKI**  
Wydział Geodezji, Kartografii, Katastru  
i Gospodarki Nieruchomościami

Poświadczam zgodność niniejszej mapy z oryginałem  
przyjętym do państwowego zasobu geodezyjnego  
i kartograficznego w dniu: 2011.11.23  
i zaewidencjonowane pod nr: 111/2011  
Niniejsza mapa nie może służyć do celów projektowych.

Maków Maz. dnia: 2011.11.23 /podpis/



mgr inż. JACEK ROSZCZYC  
ul. 116/11, bez opłat, do projekt.  
w specjalności instalacji sanitarnych  
PDL/0004/PQS/09

wieś Młodzianowo

Młodzianowo dz. 111 gm. Płoniawy-Branzura

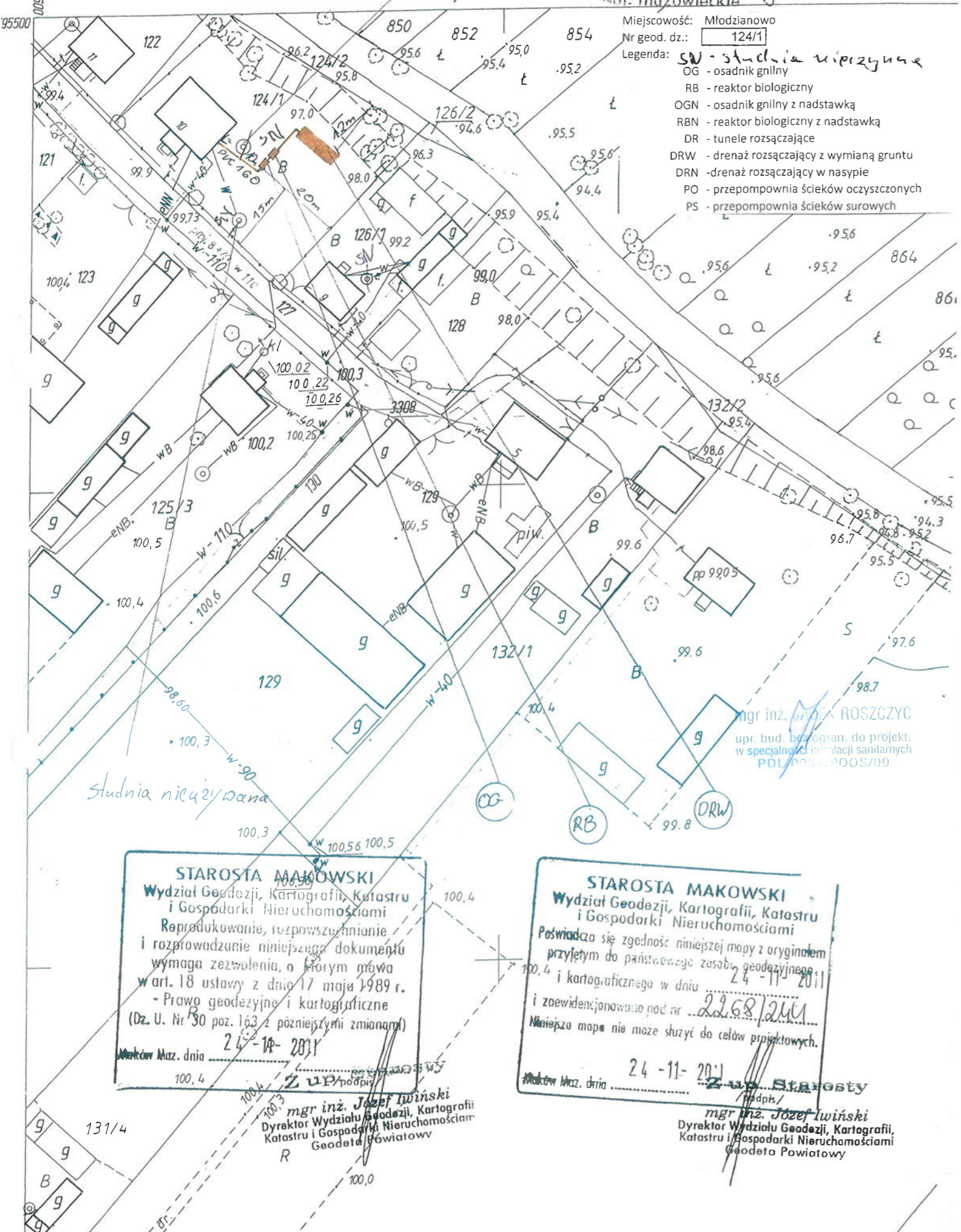
**STAROSTA MAKOWSKI**  
Wydział Geodezji, Kartografii, Katastru  
i Gospodarki Nieruchomościami  
Poświadczam zgodność niniejszego dokumentu  
z oryginałem przyjętym do państwowego zasobu geodezyjnego  
i kartograficznego w dniu: 2011.11.23  
i zaewidencjonowane pod nr: 111/2011  
Niniejszy dokument nie może służyć do celów projektowych.  
Maków Maz. dnia: 2011.11.23 /podpis/



2268/244

STAROSTA MAKOWSKI  
ul. Rynek 1  
16-200 Maków Maz. *dr. 124/1*  
stadnia - 1 - *Młodzianowo*  
*Pioniany - Bramure*  
woj. mazowieckie

Miejscowość: Młodzianowo  
Nr geod. dz.: 124/1  
Legenda: SW - studnia w przybud  
OG - osadnik gnilny  
RB - reaktor biologiczny  
OGN - osadnik gnilny z nadstawką  
RBN - reaktor biologiczny z nadstawką  
DR - tunele rozsączające  
DRW - drenaż rozsączający z wymianą gruntu  
DRN - drenaż rozsączający w nasypie  
PO - przepompownia ścieków oczyszczonych  
PS - przepompownia ścieków surowych



mgr inż. JACEK ROSZCZYC  
upr. bud. budowlan. do projekt.  
w specjalności instalacji sanitarnych  
PDL 0000000000/09

STAROSTA MAKOWSKI  
Wydział Geodezji, Kartografii, Katastru  
i Gospodarki Nieruchomościami  
Reprodukowanie, rozpowszechnianie  
i rozprowadzanie niniejszego dokumentu  
wymaga zezwolenia, o którym mowa  
w art. 18 ustawy z dnia 17 maja 1989 r.  
- Prawo geodezyjne i kartograficzne  
(Dz. U. Nr 30 poz. 163 z późniejszymi zmianami)  
Maków Maz. dnia 24-11-2011

mgr inż. Józef Iwiński  
Dyrektor Wydziału Geodezji, Kartografii,  
Katastru i Gospodarki Nieruchomościami  
Geodeta Powiatowy

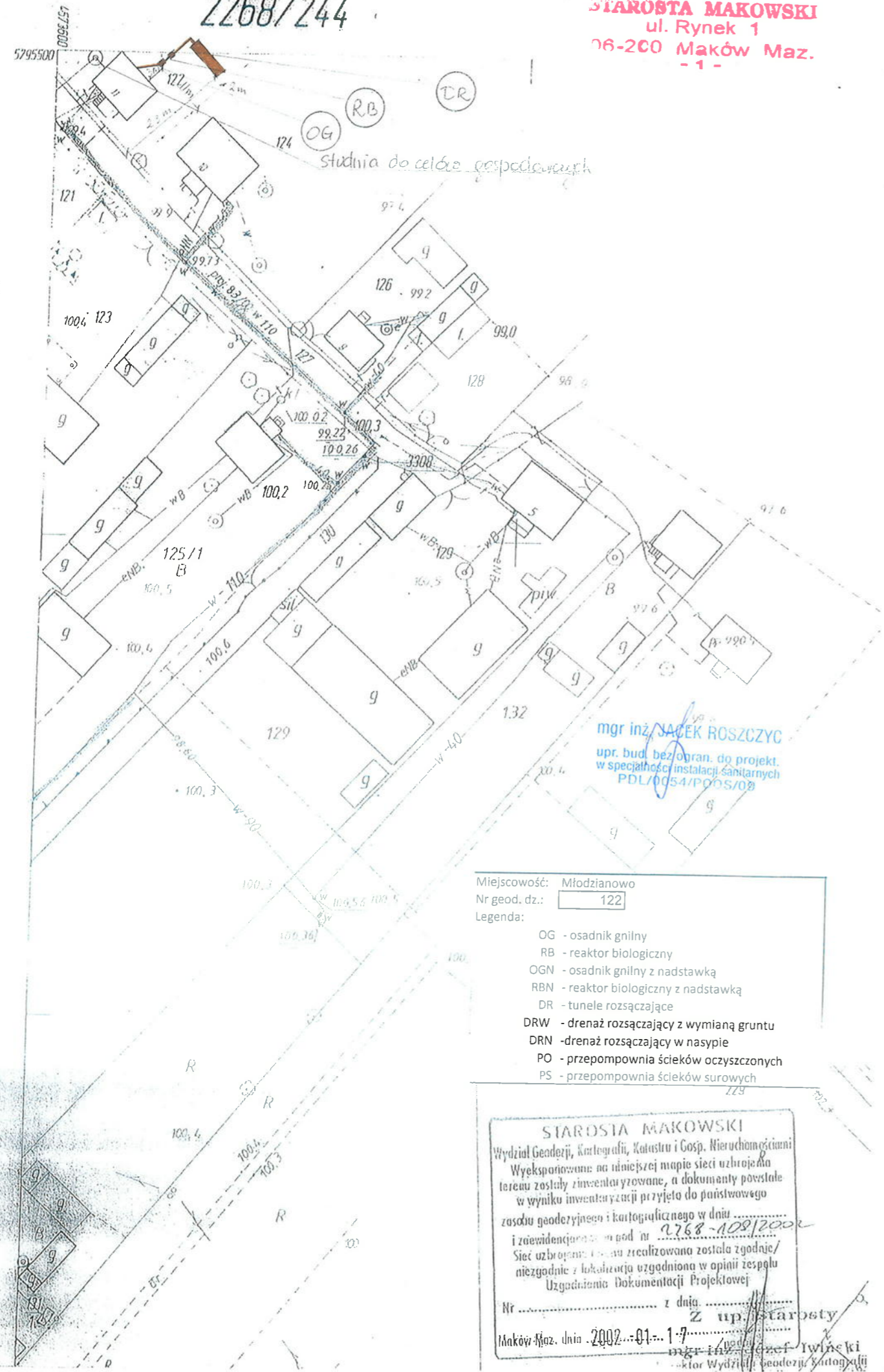
STAROSTA MAKOWSKI  
Wydział Geodezji, Kartografii, Katastru  
i Gospodarki Nieruchomościami  
Poświadczam się zgodność niniejszej mapy z oryginałem  
przyjętym do państwowego zasobu geodezyjnego  
i kartograficznego w dniu 24-11-2011  
i zewidencjonowaną pod nr 2268/244  
Niniejsza mapa nie może służyć do celów projektowych.  
Maków Maz. dnia 24-11-2011

mgr inż. Józef Iwiński  
Dyrektor Wydziału Geodezji, Kartografii,  
Katastru i Gospodarki Nieruchomościami  
Geodeta Powiatowy



2268/244

STAROSTA MAKOWSKI  
ul. Rynek 1  
06-200 Maków Maz.  
- 1 -



Miejscowość: Młodzianowo  
 Nr geod. dz.: 122  
 Legenda:  
 OG - osadnik gnilny  
 RB - reaktor biologiczny  
 OGN - osadnik gnilny z nadstawką  
 RBN - reaktor biologiczny z nadstawką  
 DR - tunele rozsączające  
 DRW - drenaż rozsączający z wymianą gruntu  
 DRN - drenaż rozsączający w nasypie  
 PO - przepompownia ścieków oczyszczonych  
 PS - przepompownia ścieków surowych

STAROSTA MAKOWSKI  
 Wydział Geodezji, Kartografii, Katastru i Gosp. Nieruchomości  
 Wyeksponowane na niniejszej mapie sieci uzbrojenia  
 terenu zostały zinventaryzowane, a dokumenty powstałe  
 w wyniku inwenturyzacji przyjęte do państwowego  
 zasobu geodezyjnego i kartograficznego w dniu .....  
 i zewidencjonowane pod nr 2268-108/2002  
 Sieć uzbrojenia terenu zrealizowana została zgodnie/  
 niezgodnie z lokalizacją uzgodnioną w opinii zespołu  
 Uzgodnienia Dokumentacji Projektowej  
 Nr ..... z dnia .....  
 Z up. starosty  
 Maków Maz. dnia 2002-01-17  
 mgr inż. Jacek Roszczycki  
 kierownik Wydziału Geodezji, Kartografii



STAROSTA MAKOWSKI  
 ul. Rynek 1  
 06-200 Maków Maz.  
 - 1 -

Nazwa obiektu ..... 02-129  
 Obręb ..... Młodzianowo  
 Gmina ..... Tomisz - Brummer  
 Powiat ..... Mazowieckie

2268/244

Miejscowość: Młodzianowo  
 Nr geod. dz.: 129  
 Legenda:  
 OG - osadnik gnilny  
 RB - reaktor biologiczny  
 OGN - osadnik gnilny z nadstawką  
 RBN - reaktor biologiczny z nadstawką  
 DR - tunele rozsączające  
 DRW - drenaż rozsączający z wymianą gruntu  
 DRN - drenaż rozsączający w nasypie  
 PO - przepompownia ścieków oczyszczonych  
 PS - przepompownia ścieków surowych



STAROSTA MAKOWSKI  
 Wydział Geodezji, Kartografii, Katastru  
 i Gospodarki Nieruchomościami  
 Reprodukowanie, rozprowadzenie  
 i rozprowadzenie niniejszego projektu  
 wymaga zezwolenia o którym mowa  
 w art. 18 ustawy z dnia 17 maja 1989 r.  
 Prawo geodezyjne i kartograficzne  
 (Dz. U. Nr 30 poz. 163 z późniejszymi zmianami)  
 Maków Maz. dnia ..... 12-12-2011  
 Z up. Starosty

mgr inż. Grzegorz Bochenek  
 Inspektor kontroli dokumentacji  
 geodezyjnej i kartograficznej

STAROSTA MAKOWSKI  
 Wydział Geodezji, Kartografii, Katastru  
 i Gospodarki Nieruchomościami  
 Poświadczam zgodność niniejszej mapy z oryginałem  
 przyjętym do państwowego zasobu geodezyjnego  
 i kartograficznego w dniu 2011-12-12  
 i zewidencjonowaną pod nr 2268/244  
 Niniejsza mapa nie może służyć do celów projektowych.  
 Maków Maz. dnia ..... 12-12-2011  
 Z up. Starosty

mgr inż. Grzegorz Bochenek  
 Inspektor kontroli dokumentacji  
 geodezyjnej i kartograficznej



# WYCINEK MAPY ZASADNICZEJ NR 2268/244

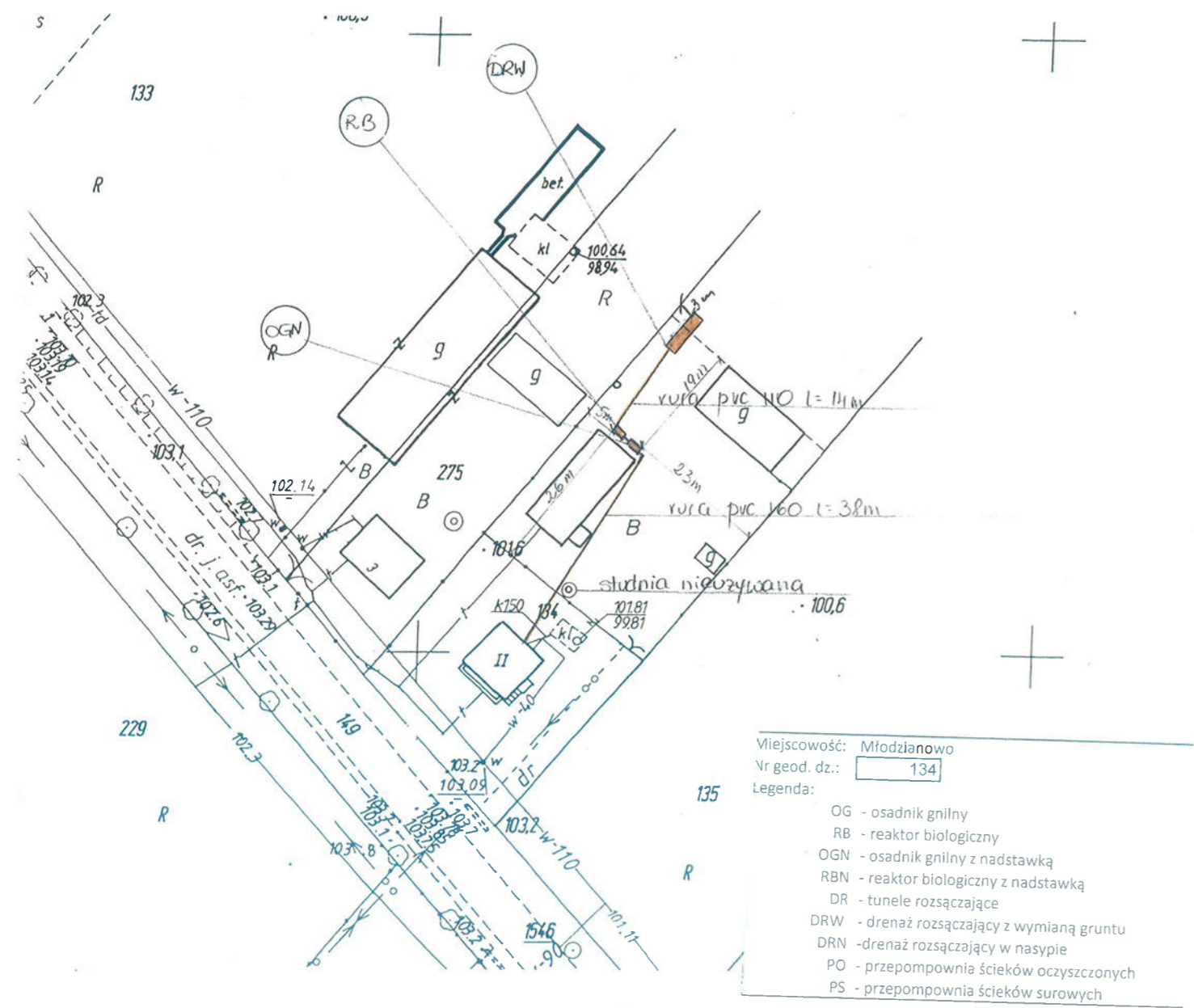
STAROSTA MAKOWSKI  
Rynek 1  
16-200 Maków Maz.  
- 1 -

po pomiarze inwentaryzacyjnym budynku z przyłączami

SKALA 1:1000

obiekt: działka nr 134  
obręb: Młodzianowo  
gmina: Płoniawy-Bramura  
powiat: makowski  
woj.: mazowieckie

mgr inż. JACEK RÓSZCZYC  
upr. bud. bez ograniczeń do projekt.  
w specjalności instalacji sanitarnych  
PDL/0054/POOS/09

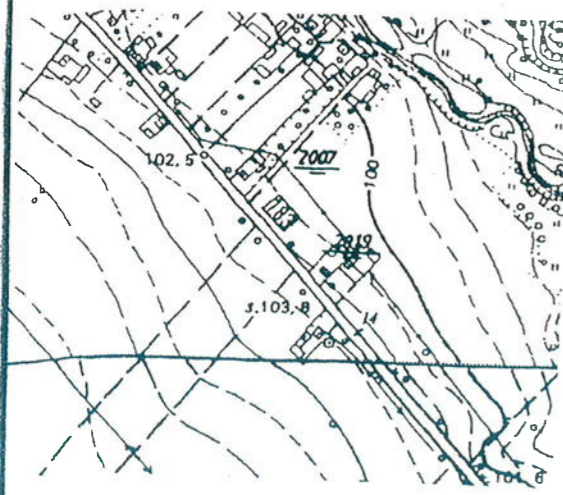


Miejscowość: Młodzianowo  
Nr geod. dz.: 134  
Legenda:  
OG - osadnik gnilny  
RB - reaktor biologiczny  
OGN - osadnik gnilny z nadstawką  
RBN - reaktor biologiczny z nadstawką  
DR - tunele rozsączające  
DRW - drenaż rozsączający z wymianą gruntu  
DRN - drenaż rozsączający w nasypie  
PO - przepompownia ścieków oczyszczonych  
PS - przepompownia ścieków surowych

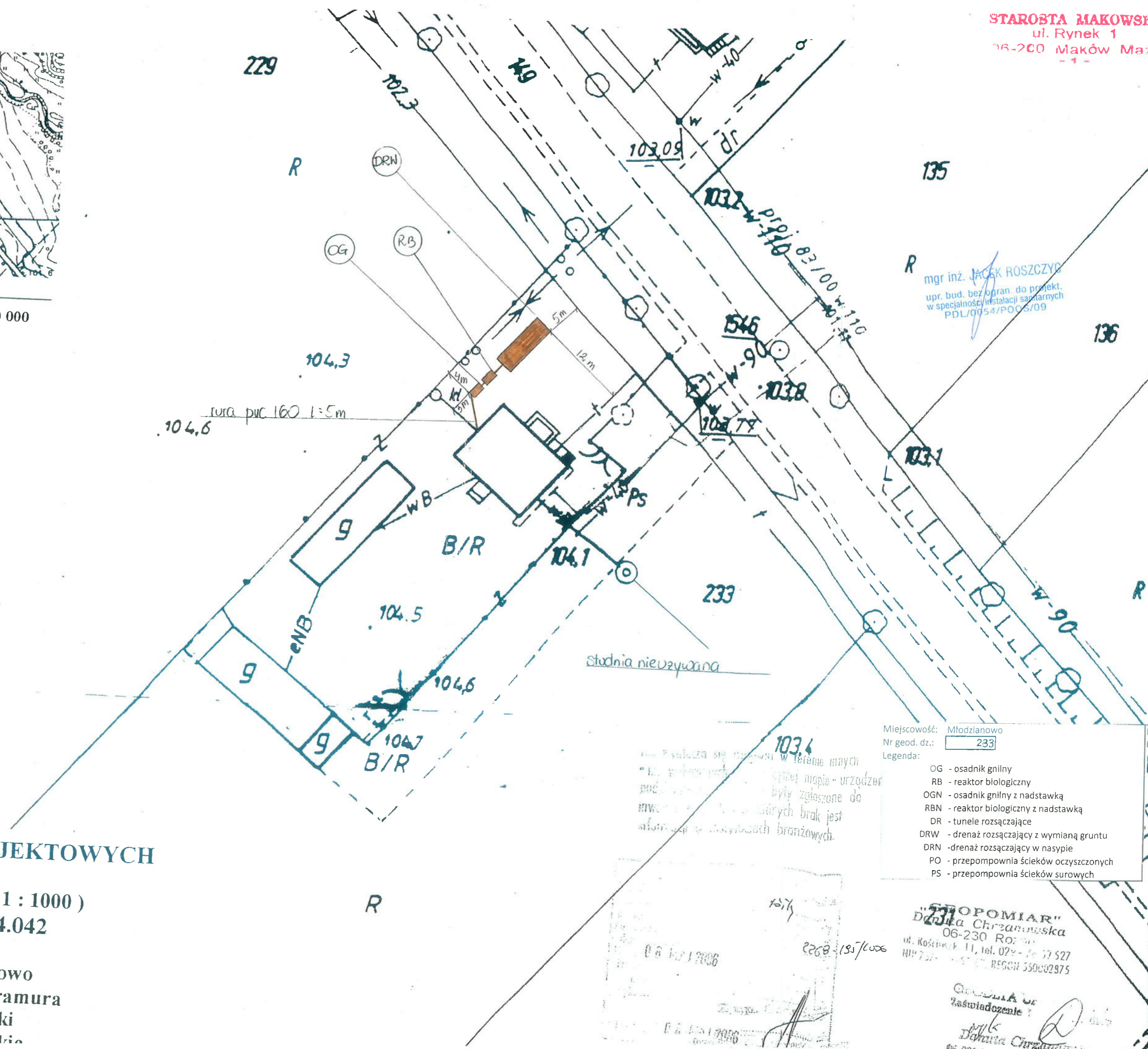
STAROSTA MAKOWSKI  
Wydział Geodezji, Kartografii, Katastru  
i Gospodarki Mierochmościami  
Wyeksponowane na niniejszej mapie obiekty budowlane  
zostały zinwentaryzowane, a dokumenty powstałe  
w wyniku inwentaryzacji zostały do państwowego  
zobowiązania geodezyjno-kartograficznego  
w dniu 16 STY 2008  
pod nr 2268-257/2008  
16 STY 2008

Maków Maz. dnia .....  
mgr inż. Józef Iwiński  
dyrektor Wydziału Geodezji, Kartografii  
i Gospodarki Mierochmościami  
powiatu Makowski





ENTACJA W SKALI 1 : 10 000



mgr inż. JACEK ROSZCZYC  
upr. bud. bez opran. do projekt.  
w specjalności instalacji sanitarnych  
PDL/0054/POCS/09

Miejscowość: Młodzianowo  
Nr geod. dz.: 233

Legenda:

- OG - osadnik gnilny
- RB - reaktor biologiczny
- OGN - osadnik gnilny z nadstawką
- RBN - reaktor biologiczny z nadstawką
- DR - tunele rozsączające
- DRW - drenaż rozsączający z wymianą gruntu
- DRN - drenaż rozsączający w nasypie
- PO - przepompownia ścieków oczyszczonych
- PS - przepompownia ścieków surowych

... Powołano się na... w terenie innych...  
... były zgłoszone do...  
... których brak jest...  
... w miejscach brzoźnych.

**DO CELÓW PROJEKTOWYCH**

Skala 1 : 500

powiększenie ze skali 1 : 1000 )

Ark. 2268.2442324.042


Działka : 233

Obręb : Młodzianowo

Gmina : Płoniawy - Bramura

Powiat : makowski

Woj. : mazowiecki



"STOPOMIAR"  
Dziękuję  
06-230 R...  
ul. Kościelna 11, tel. 024-76 32 527  
HIP 731-... REGON 550002975

Zaświadczenie  
Mik  
Dziękuję



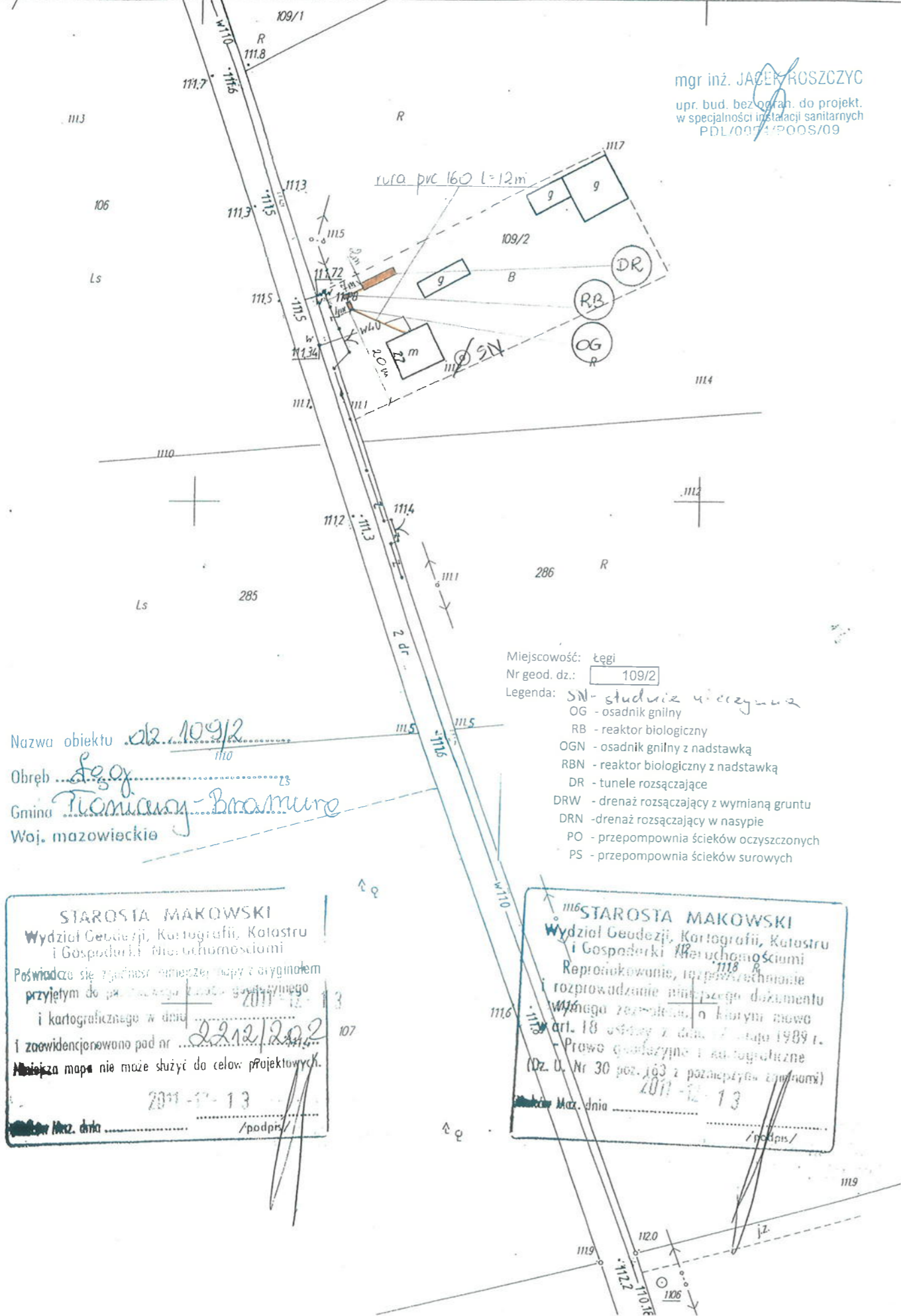
# Gm. PŁONIAWY-BRAMURA woj. maz.

STAROSTA MAKOWSKI

ul. Rynek 1  
Maków Maz.

mgr inż. JACEK ROSZCZYC

upr. bud. bez ogr. do projekt.  
w specjalności instalacji sanitarnych  
PDL/09/14/POOS/09



Nazwa obiektu ob. 109/2  
 Obręb Leży  
 Gmina Płonawy-Bramura  
 Woj. mazowieckie

- Miejscowość: tegi  
 Nr geod. dz.: 109/2  
 Legenda: SN - studnia ujęciowa  
 OG - osadnik gnilny  
 RB - reaktor biologiczny  
 OGN - osadnik gnilny z nadstawką  
 RBN - reaktor biologiczny z nadstawką  
 DR - tunele rozsączające  
 DRW - drenaż rozsączający z wymianą gruntu  
 DRN - drenaż rozsączający w nasypie  
 PO - przepompownia ścieków oczyszczonych  
 PS - przepompownia ścieków surowych

STAROSTA MAKOWSKI  
 Wydział Geodezji, Kartografii, Katastru  
 i Gospodarki Nieruchomościami  
 Poświadczam, że zgodność niniejszej mapy z oryginałem  
 przyjętym do składowania w 2006 roku geodezyjnego  
 i kartograficznego w dniu 2011-12-13  
 i zaowidencjonowano pod nr 2212/202  
 Niniejsza mapa nie może służyć do celów projektowych.  
 2011-12-13

STAROSTA MAKOWSKI  
 Wydział Geodezji, Kartografii, Katastru  
 i Gospodarki Nieruchomościami  
 Reprodukowanie, rozprowadzanie  
 i rozprowadzanie niniejszego dokumentu  
 wymaga zastrzeżenia, o którym mowa  
 w art. 18 ustawy z dnia 27 maja 1989 r.  
 Prawo geodezyjne i kartograficzne  
 (Dz. U. Nr 30 poz. 163 z późniejszymi zmianami)  
 Maków Maz. dnia 2011-12-13



Nazwa obiektu ..... 012.229  
 Obręb ..... Łęgi  
 Gmina ..... Płomawy - Bramno  
 Woj. mazowieckie

**STAROSTA MAKOWSKI**  
 ul. Rynek 1  
**STAROSTA MAKOWSKI**  
 Wydział Geodezji, Kartografii, Katastru  
 i Gospodarki Nieruchomościami  
 Poświadczam zgodność niniejszej mapy z oryginałem  
 przyjętym do planowania zabudowy geodezyjnego  
 i kartograficznego w dniu ..... 2011-12-12  
 i zaawizacji w dniu ..... 2011-12-12  
 Niniejsza mapa nie może być użyta do celów projektowych.  
 Maków Maz. dnia ..... 2011-12-12 /pdp/

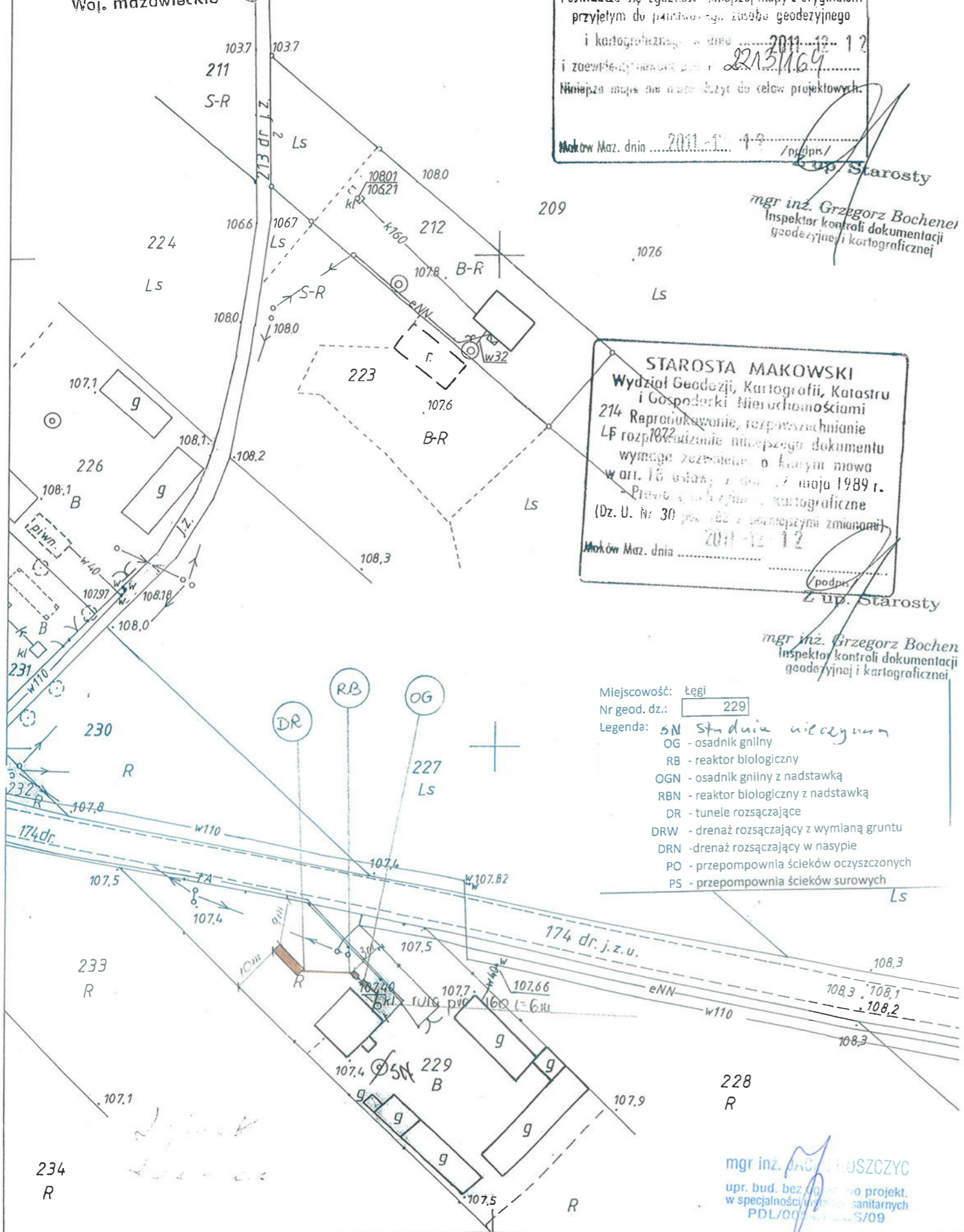
*mgr inż. Grzegorz Bochen*  
 Inspektor kontroli dokumentacji  
 geodezyjnej i kartograficznej

**STAROSTA MAKOWSKI**  
 Wydział Geodezji, Kartografii, Katastru  
 i Gospodarki Nieruchomościami  
 274 Reprodukowanie, rozpowszechnianie  
 LF rozpisane niniejszego dokumentu  
 wymaga zezwolenia o którym mowa  
 w art. 16 ustawy z dnia 27 maja 1989 r.  
 Prawo geodezyjne i kartograficzne  
 (Dz. U. Nr 30 poz. 166 z późniejszymi zmianami)  
 Maków Maz. dnia ..... 2011-12-12 /pdp/

*mgr inż. Grzegorz Bochen*  
 Inspektor kontroli dokumentacji  
 geodezyjnej i kartograficznej

- Miejscowość: Łęgi  
 Nr geod. dz.: 229  
 Legenda:
- SN Stacja uloczynna
  - OG - osadnik gnilny
  - RB - reaktor biologiczny
  - OGN - osadnik gnilny z nadstawką
  - RBN - reaktor biologiczny z nadstawką
  - DR - tunele rozsączające
  - DRW - drenaż rozsączający z wymianą gruntu
  - DRN - drenaż rozsączający w nasypie
  - PO - przepompownia ścieków oczyszczonych
  - PS - przepompownia ścieków surowych

*mgr inż. JACUSZCZYC*  
 upr. bud. bez ogólnego projektu  
 w specjalności inżynierii sanitarnych  
 PDL/0000000000/09



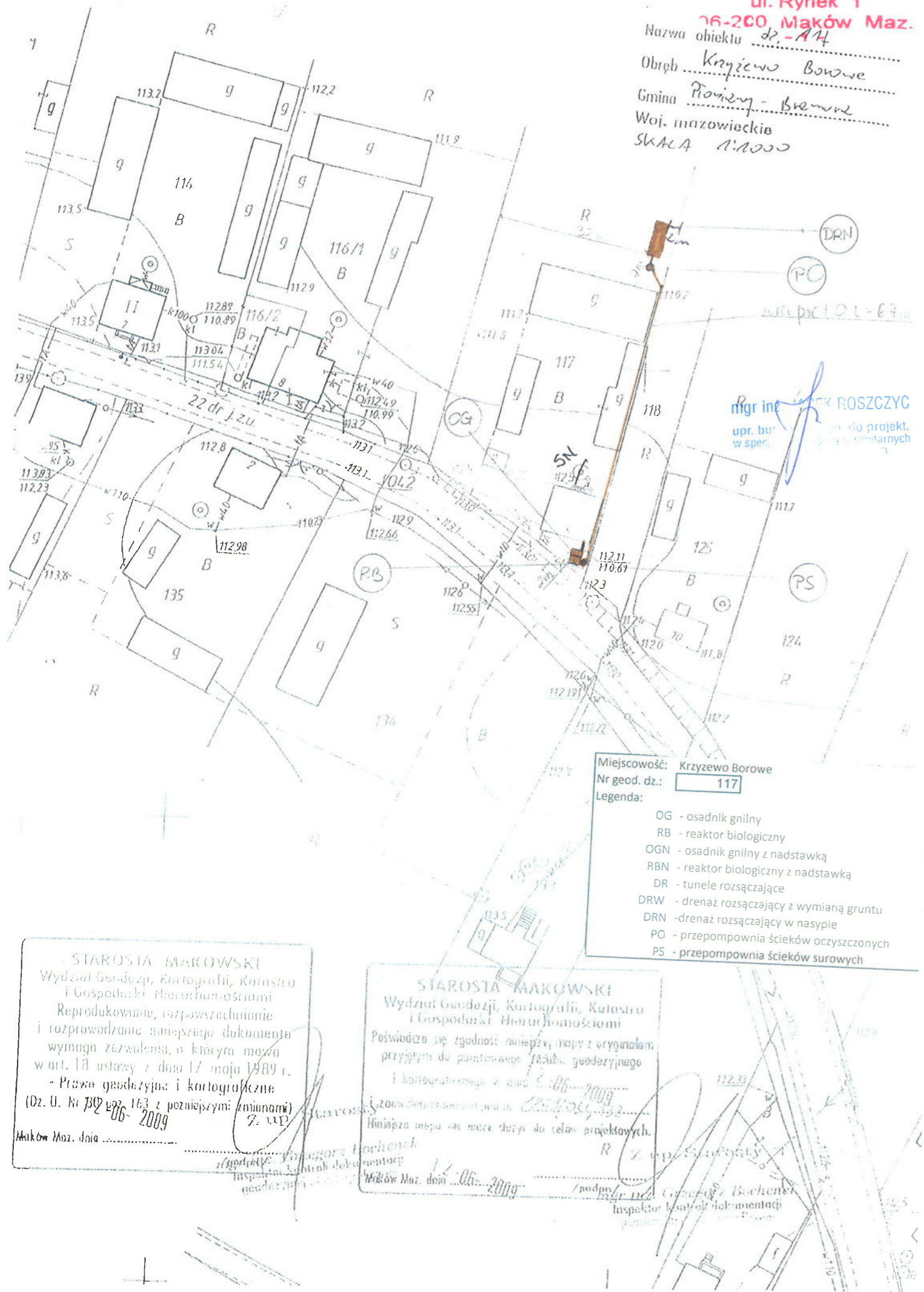
457/8900

5801000



**STAROSTA MAKOWSKI**  
ul. Rynek 1

Nazwa obiektu SP-114  
Obręb Krzyżewo Borowe  
Gmina Powiem - Brenne  
Woj. mazowieckie  
SKALA 1:1000



Miejscowość: Krzyżewo Borowe  
Nr geod. dz.: 117  
Legenda:  
OG - osadnik gnilny  
RB - reaktor biologiczny  
OGN - osadnik gnilny z nadstawką  
RBN - reaktor biologiczny z nadstawką  
DR - tunele rozsączające  
DRW - drenaż rozsączający z wymianą gruntu  
DRN - drenaż rozsączający w nasypie  
PC - przepompownia ścieków oczyszczonych  
PS - przepompownia ścieków surowych

STAROSTA MAKOWSKI  
Wydział Geodezji, Kartografii, Katastru  
i Gospodarki Mierzochnościami  
Reprodukowanie, rozpowszechnianie  
i rozprowadzanie niniejszego dokumentu  
wymaga zezwolenia, o którym mowa  
w art. 18 ustawy z dnia 17 maja 1989 r.  
- Prawo geodezyjne i kartograficzne  
(Dz. U. Nr 30 z 1990 r. z późniejszymi zmianami)  
Maków Maz. dnia 06-2009

STAROSTA MAKOWSKI  
Wydział Geodezji, Kartografii, Katastru  
i Gospodarki Mierzochnościami  
Poświadczam zgodność niniejszej mapy z oryginałem  
przygotowanym do pomiarowego i kadastrowego  
i kontrolowanego z dnia 06-2009  
Zezwolenie przewidziane pod nr 225/08  
Niniejsza mapa ma mieć dotyczyć do celów projektowych.  
Maków Maz. dnia 06-2009  
/podpis/ Grzegorz Bochenek  
Inspektor kontrolny dokumentacji

mgr inż. WŁADYSŁAW ROSZCZYK  
opr. bur. w spec. do projekt. sanitarnych

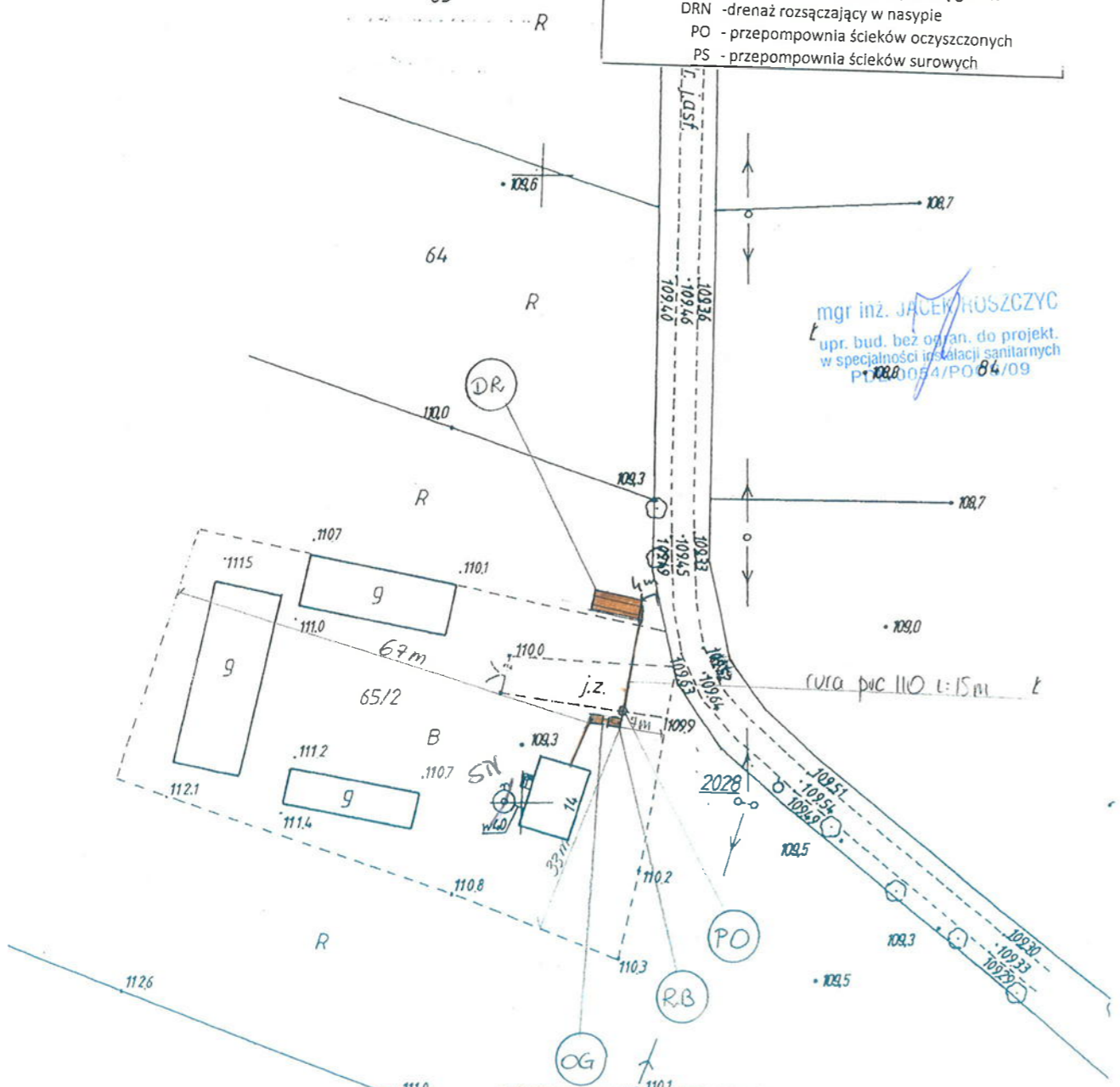


**STAROSTA MAKOWSKI**  
ul. Rynek 1  
18-200 Maków Maz.

Nazwa obiektu: dz. 65/2  
Obreń: Krzyżewo Borowe  
Gmin: Piotrków - Brama  
woj. mazowieckie

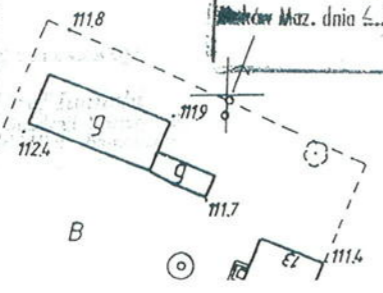
- Miejscowość: Krzyżewo Borowe  
Nr geod. dz.: 65/2  
Legenda:
- SN - studnie wycieczne
  - OG - osadnik gnilny
  - RB - reaktor biologiczny
  - OGN - osadnik gnilny z nadstawką
  - RBN - reaktor biologiczny z nadstawką
  - DR - tunele rozsączające
  - DRW - drenaż rozsączający z wymianą gruntu
  - DRN - drenaż rozsączający w nasypie
  - PO - przepompownia ścieków oczyszczonych
  - PS - przepompownia ścieków surowych

mgr inż. JACEK KUSZCZYC  
upr. bud. bez og/an. do projekt.  
w specjalności instalacji sanitarnych  
Pr. 0000054/PO 84/09



**STAROSTA MAKOWSKI**  
Wydział Geodezji, Kartografii, Katastru  
i Gospodarki Nieruchomościami  
Poświadczam zgodność niniejszej mapy z oryginałem  
przyjętym do przetwarzania w zarządzie geodezyjnym  
i kartograficznym w dniu 28-11-2011  
i zaświadczam o podpisaniu 22131234  
Niniejsza mapa nie może służyć do celów projektowych.  
Maków Maz. dnia 28-11-2011 /podp./

**STAROSTA MAKOWSKI**  
Wydział Geodezji, Kartografii, Katastru  
i Gospodarki Nieruchomościami  
Rozmnożenie, rozpowszechnianie  
i rozprowadzenie niniejszego dokumentu  
wymaga zezwolenia, w którym niewątpliwie  
wart. 11031 ustawy z dnia 17 maja 1989 r.  
- Prawo geodezyjne i kartograficzne  
(Dz. U. Nr 30 poz. 133 z późniejszymi zmianami)  
Maków Maz. dnia 28-11-2011 /podp./



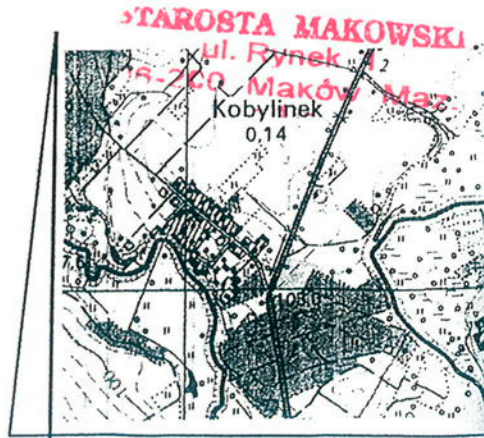


**WYCINEK MAPY ZASADNICZEJ**

**NR 2268/143**

**SKALA 1:500**

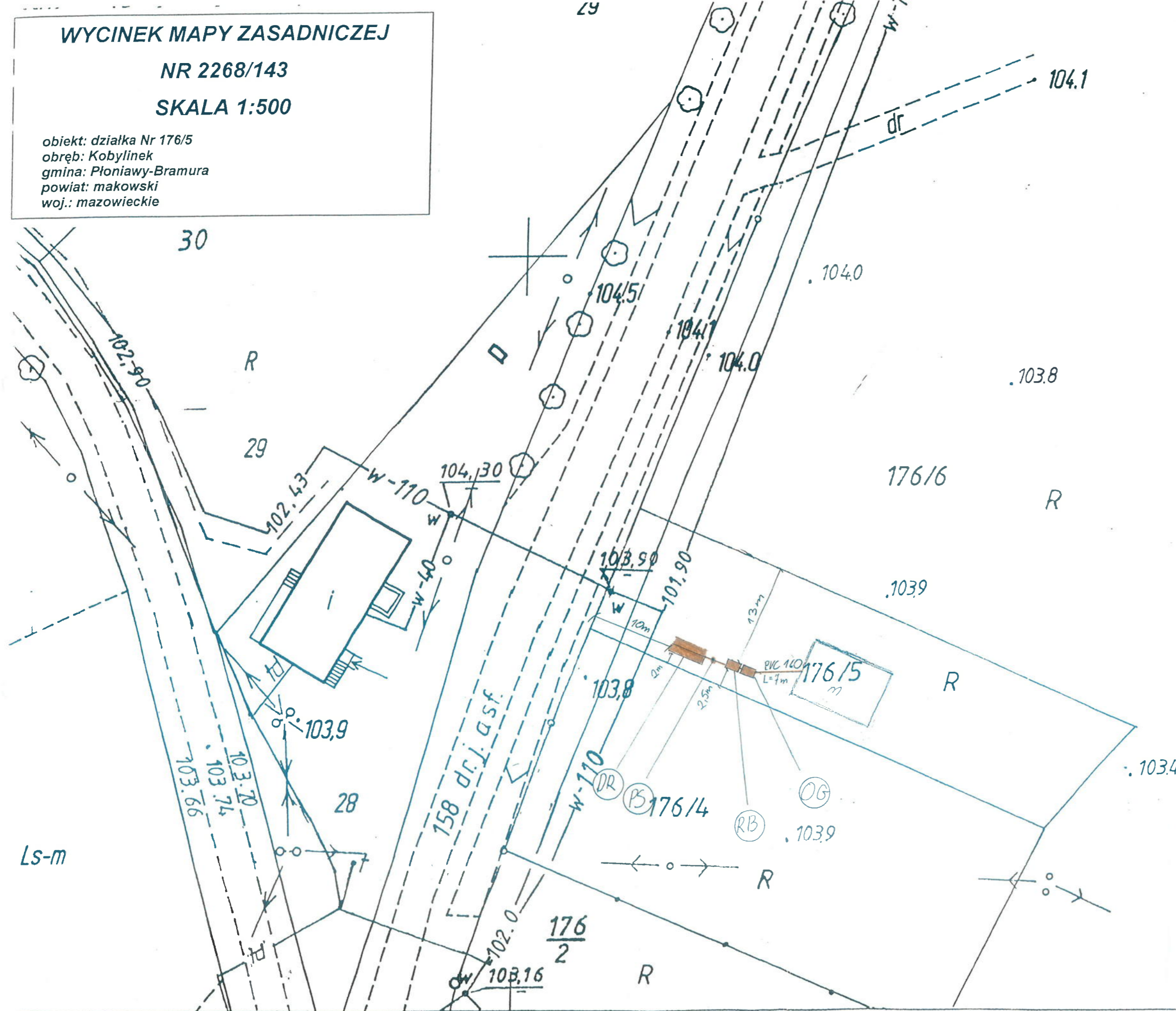
obiekt: działka Nr 176/5  
 obręb: Kobylinek  
 gmina: Płoniawy-Bramura  
 powiat: makowski  
 woj.: mazowieckie



ORIENTACJA W SKALI 1:25 000

mgr inż. JACEK ROSZCZYŁ  
 upr. bud. bez ograniczeń do projektowania w specjalności instalacji sanitarnych  
 PDL/0054/POD/09

Wszystkie dane techniczne i pomiarowe w tym projekcie zostały wzięte pod uwagę i uwzględnione w projekcie. Nie ponosi on odpowiedzialności za ewentualne błędy i jest informacją w kwestiach technicznych.



STAROSTA MAKOWSKI  
 Wydział Geodezji, Kartografii, Katastru i Gosp. Kier. Schronieniem  
 W obszarze działki nr 176/5, obręb Kobylinek, gmina Płoniawy-Bramura, powiat Makowski, woj. mazowieckie, dokonano aktualizacji danych geodezyjnych. Dokumenty z pomiaru uzupełniono, zgodnie z art. 101 § 1 pkt 1 ustawy z dnia 0-7-2006 w sprawie geodezji. W tym celu w dniu 0-7-2006 dokonano pomiaru na podstawie mapy nr 2268-14-27/2006. Niniejsza mapa jest zgodna z celami projektowymi. Projektowane obiekty nie wymagają uzyskania pozwolenia na budowę, ponieważ nie stanowią instalacji sanitarnych powyżej określonej przepływności, nie wymagają do wykonania projektu geodezyjnego.

Miejscowość: Kobylinek  
 Nr geod. dz.: 176/5

- Legenda:
- OG - osadnik gnilny
  - RB - reaktor biologiczny
  - OGN - osadnik gnilny z nadstawką
  - RBN - reaktor biologiczny z nadstawką
  - DR - tunele rozsączające
  - DRW - drenaż rozsączający z wymianą gruntu
  - DRN - drenaż rozsączający w nasypie
  - PO - przepompownia ścieków oczyszczonych
  - PS - przepompownia ścieków surowych

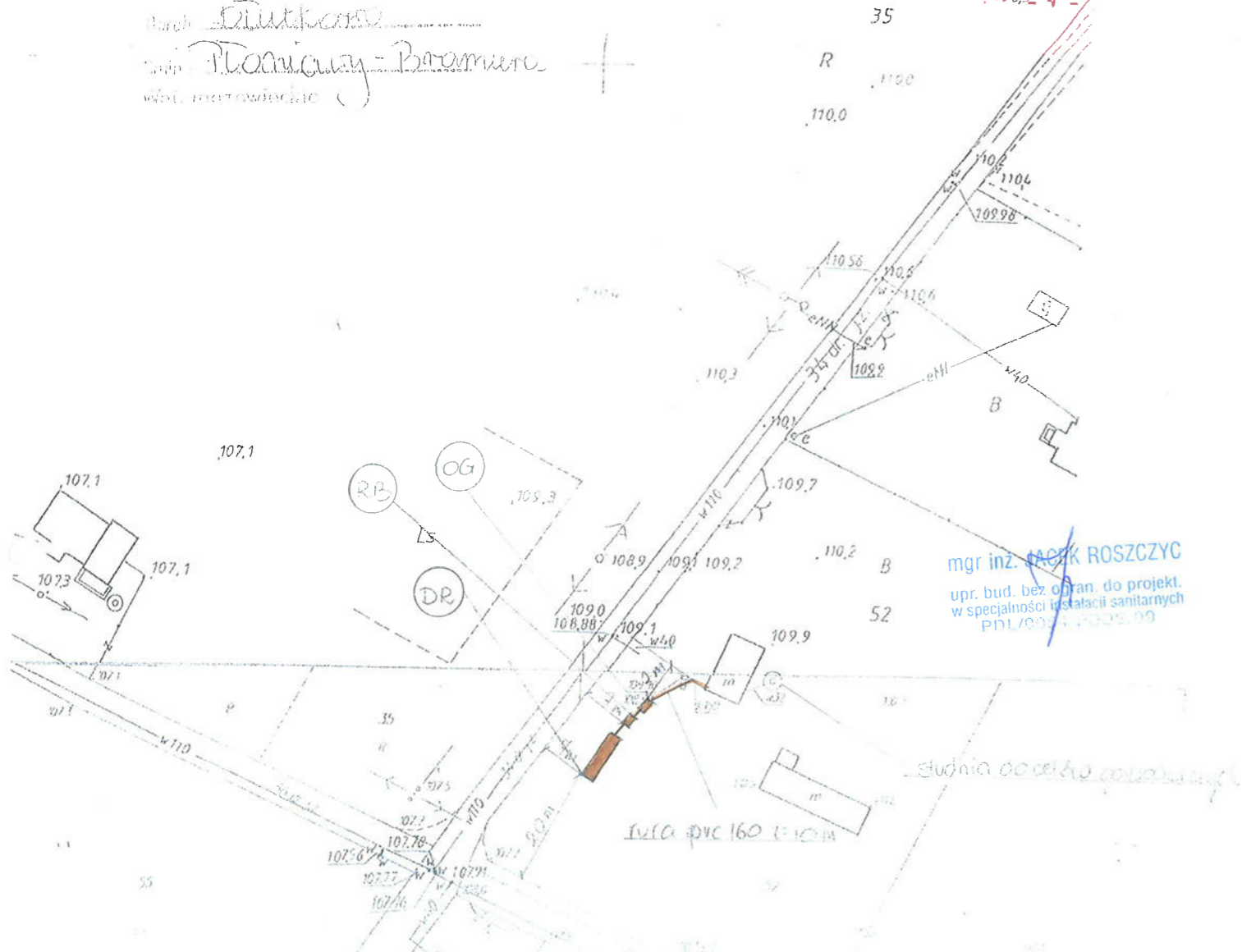
"GEO-METR"  
 Aniela Wiesława Syska  
 06-230 Róża, ul. Kościuszki 28  
 REGON 550303660, NIP 757-107 91 31

Geodeta uprawniony  
 Zastępca GIGK Nr 5559  
 Tech. Aniela Syska  
 06-230 Róża, ul. Kościuszki 28a  
 tel. 71 766 92 24



Nazwa obiektu ob. 52  
 Rodzaj Dłutkowo  
 Rodzaj planu Planu instalacji - Bramy  
 Wskazanie matrycy ( )

**STAROSTA MAKOWSKI**  
 ul. Rynek 1  
 16-200 Maków Maz.



mgr inż. TACEK ROSZCZYC  
 upr. bud. bez opł. do projekt.  
 w specjalności instalacji sanitarnych  
 PDL/0001/1989.09

Miejscowość: Dłutkowo  
 Nr geod. dz.: 52  
 Legenda:  
 OG - osadnik gnilny  
 RB - reaktor biologiczny  
 OGN - osadnik gnilny z nadstawką  
 RBN - reaktor biologiczny z nadstawką  
 DR - tunele rozsączające  
 DRW - drenaż rozsączający z wymianą gruntu  
 DRN - drenaż rozsączający w nasypie  
 PO - przepompownia ścieków oczyszczonych  
 PS - przepompownia ścieków surowych

**STAROSTA MAKOWSKI**  
 Wydział Geodezji, Kartografii, Katastru  
 i Gospodarki Mierochomościami  
 Potwierdza zgodność projektu z urzędowym  
 projektem i planem sytuacyjnym  
 w skali 1:500  
 22.05.1989 r.  
 Maków Maz. dnia .....

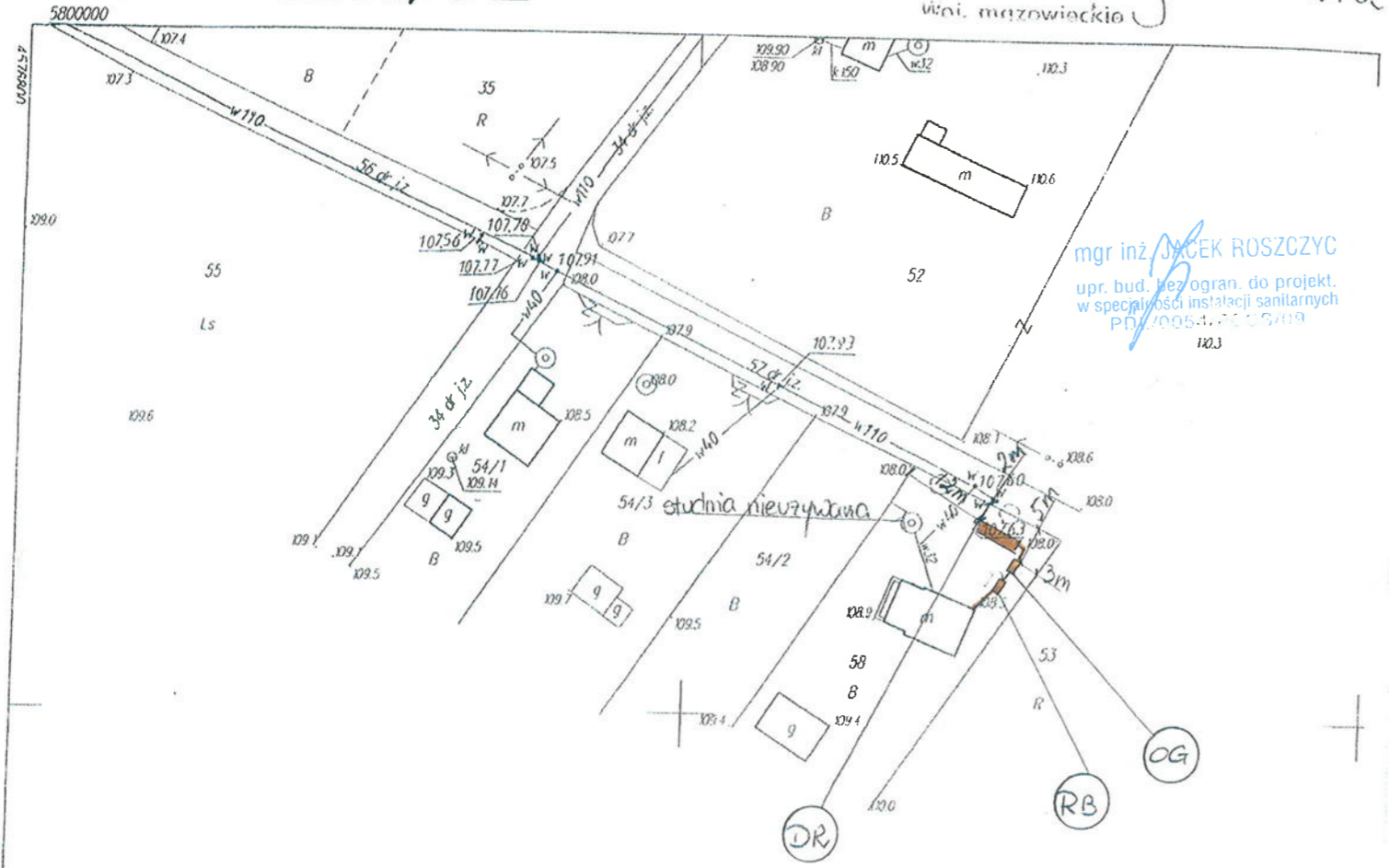
**STAROSTA MAKOWSKI**  
 Wydział Geodezji, Kartografii, Katastru  
 i Gospodarki Mierochomościami  
 Rozpracowanie i wykonanie dokumentu  
 w skali 1:500  
 w d. 15.05.1989 r.  
 - 1 arkusz  
 (Dz. U. n. 30)  
 Maków Maz. dnia .....



Wzrostki 10/12

2269/012

Starostwo Makowskie  
ul. Rynek 1  
06-200 Maków Maz.  
- 1 -  
Obręb Dłutkowo  
Gmina Płomiany Bramy  
woj. mazowieckie



mgr inż. JACEK ROSZCZYC  
upr. bud. bez ograniczeń do projekt.  
w specjalności instalacji sanitarnych  
PD/20054...2009/19

Miejscowość: Dłutkowo  
 Nr geod. dz.: 58  
 Legenda:  
 OG - osadnik gnilny  
 RB - reaktor biologiczny  
 OGN - osadnik gnilny z nadstawką  
 RBN - reaktor biologiczny z nadstawką  
 DR - tunele rozsączające  
 DRW - drenaż rozsączający z wymianą gruntu  
 DRN - drenaż rozsączający w nasypie  
 PO - przepompownia ścieków oczyszczonych  
 PS - przepompownia ścieków surowych

STAROSTA MAKOWSKI  
 Wydział Geodezji, Kartografii, Katastru  
 i Gospodarki Miarachomościąmi  
 Poświadczam się zgodność niniejszej mapy z oryginałem  
 przyjęłym do postępowania z zakresu geodezyjnego  
 i kartograficznego  
 i zaświadczam  
 Maków Maz. dnia .....

STAROSTA MAKOWSKI  
 Wydział Geodezji, Kartografii, Katastru  
 i Gospodarki Miarachomościąmi  
 Reprodukowanie, rozprowadzanie  
 i rozprowadzanie niniejszego dokumentu  
 wymaga zażycia pozwolenia  
 w art. 18 ustawy z dnia 11 marca 1989 r.  
 - Prawo o ochronie przed nieuprawnionym  
 (Dz. U. nr 30 z dnia 14 marca 1989 r.)  
 Maków Maz. dnia .....

Geodezja, Kartografia, Katastrum i Gospodarka Miarachomościąmi



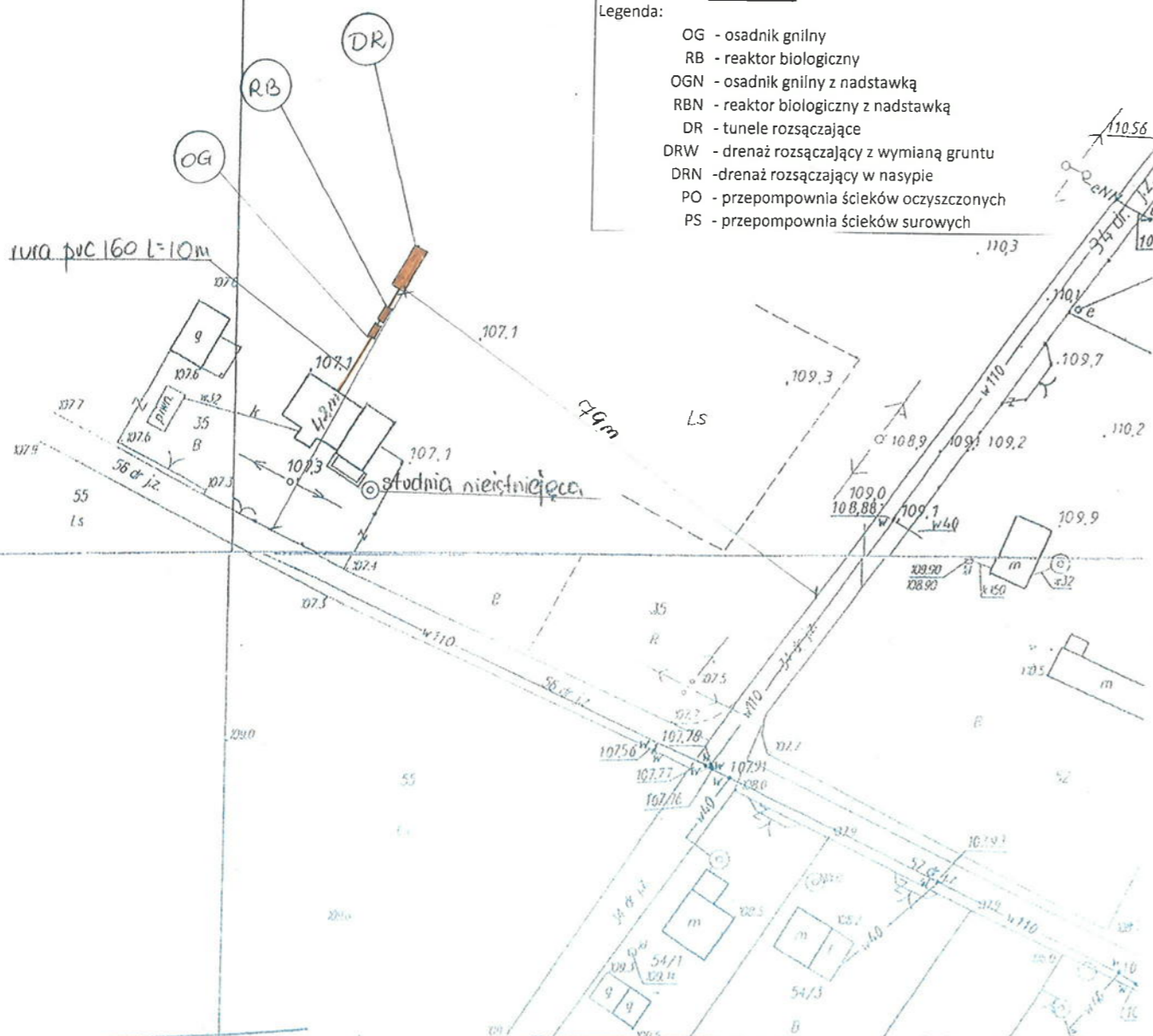
Rokiciele  
Bovina

Nazwa obiektu ok. 35  
Obręb Dłutkowo  
Gmina Płomiany Brzmur  
Woj. mazowieckie

**STAROSTA MAKOWSKI**  
ul. Rynek 1  
06-200 Maków Maz.  
mgr inż. **MACIEJ RGSZCZYC**  
upr. bud. bez wbran. do projekt.  
w specjalności instalacji sanitarnych  
PDI/001/1993/09

3

Miejscowość: Dłutkowo 110,0  
Nr geod. dz.: 35  
Legenda:  
OG - osadnik gnilny  
RB - reaktor biologiczny  
OGN - osadnik gnilny z nadstawką  
RBN - reaktor biologiczny z nadstawką  
DR - tunele rozsączające  
DRW - drenaż rozsączający z wymianą gruntu  
DRN - drenaż rozsączający w nasypie  
PO - przepompownia ścieków oczyszczonych  
PS - przepompownia ścieków surowych



**STAROSTA MAKOWSKI**  
Wydział Geodezji, Kartografii, Katastru  
i Gospodarki Nieruchomościami  
Poświadczam zgodność niniejszej mapy z oryginałem  
przyjętym do państwowego zasobu geodezyjnego  
i kartograficznego w dniu 22.10.2013  
i z ewidencji, w tym z 22.10.2013  
Niniejsza mapa nie może służyć do celów projektowych.  
Maków Maz. dnia 22.10.2013

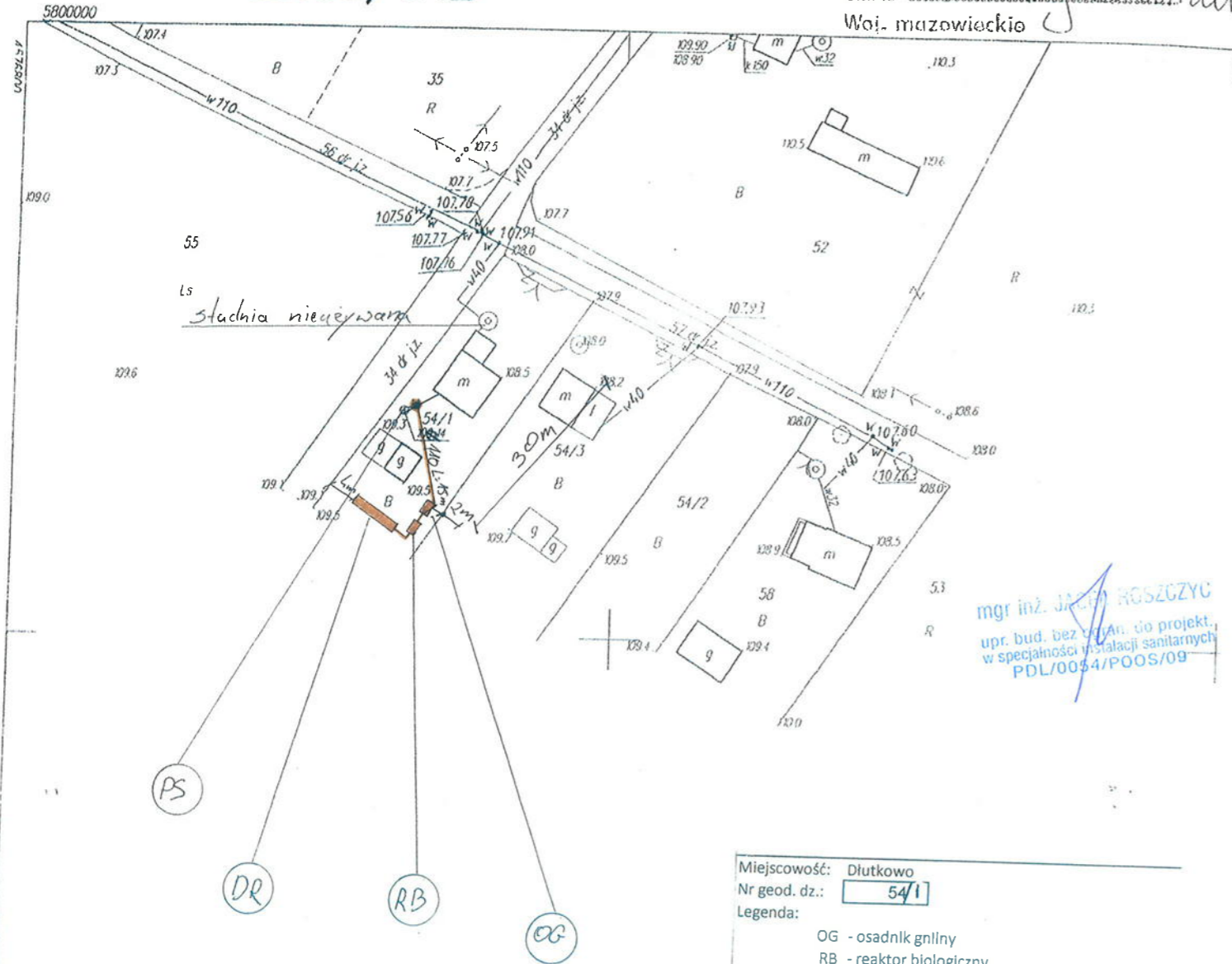
**STAROSTA MAKOWSKI**  
Wydział Geodezji, Kartografii, Katastru  
i Gospodarki Nieruchomościami  
Reprezentując w tym imieniu  
i rozpraszając w imieniu  
wzrost. 10.10.1989 r.  
- Prawo geodezyjne i kartograficzne  
(Dz. U. Nr 30, poz. 103 z późniejszymi zmianami)  
Maków Maz. dnia 22.10.2013



**STAROSTA MAKOWSKI**  
ul. Rynek 1  
06-200 Maków Maz.

Nazwa obiektu: ob. 200  
Obręb: Dłutkowo  
Gmina: Ponieczy-Bramun  
Woj. mazowieckie

2269/012



mgr inż. JACEK ROŚCZYŃC  
upr. bud. bez OŚAn. do projekt.  
w specjalności instalacji sanitarnych  
PDL/0034/POOS/09

Miejscowość: Dłutkowo  
Nr geod. dz.: 54/1  
Legenda:  
OG - osadnik gnilny  
RB - reaktor biologiczny  
OGN - osadnik gnilny z nadstawką  
RBN - reaktor biologiczny z nadstawką  
DR - tunele rozszczapające  
DRW - drenaż rozszczapający z wymianą gruntu  
DRN - drenaż rozszczapający w nasypie  
PO - przepompownia ścieków oczyszczonych  
PS - przepompownia ścieków surowych

**STAROSTA MAKOWSKI**  
Wydział Geodezji, Kartografii, Katastru  
i Gospodarki Nieruchomościami  
Poświadczam się zgodność niniejszej mapy z oryginałem  
przyjęłym do prowadzenia ewidencji publicznej  
i kartografii.  
22.09.2012  
Maków Maz. dnia .....

**STAROSTA MAKOWSKI**  
Wydział Geodezji, Kartografii, Katastru  
i Gospodarki Nieruchomościami  
Rozporządzenie Ministra Infrastruktury  
wymaga załączenia do projektu  
wart. 18 ust. 1 pkt 2, 3, 4, 5, 6, 7, 8, 9, 10, 11, 12, 13, 14, 15, 16, 17, 18, 19, 20, 21, 22, 23, 24, 25, 26, 27, 28, 29, 30, 31, 32, 33, 34, 35, 36, 37, 38, 39, 40, 41, 42, 43, 44, 45, 46, 47, 48, 49, 50, 51, 52, 53, 54, 55, 56, 57, 58, 59, 60, 61, 62, 63, 64, 65, 66, 67, 68, 69, 70, 71, 72, 73, 74, 75, 76, 77, 78, 79, 80, 81, 82, 83, 84, 85, 86, 87, 88, 89, 90, 91, 92, 93, 94, 95, 96, 97, 98, 99, 100.  
- Prawo budowlane z dnia 7 lipca 2009 r.  
(Dz. U. Nr 30, poz. 250, z późn. zmianami)

*[Signatures and stamps of the Starosta Makowski's office]*



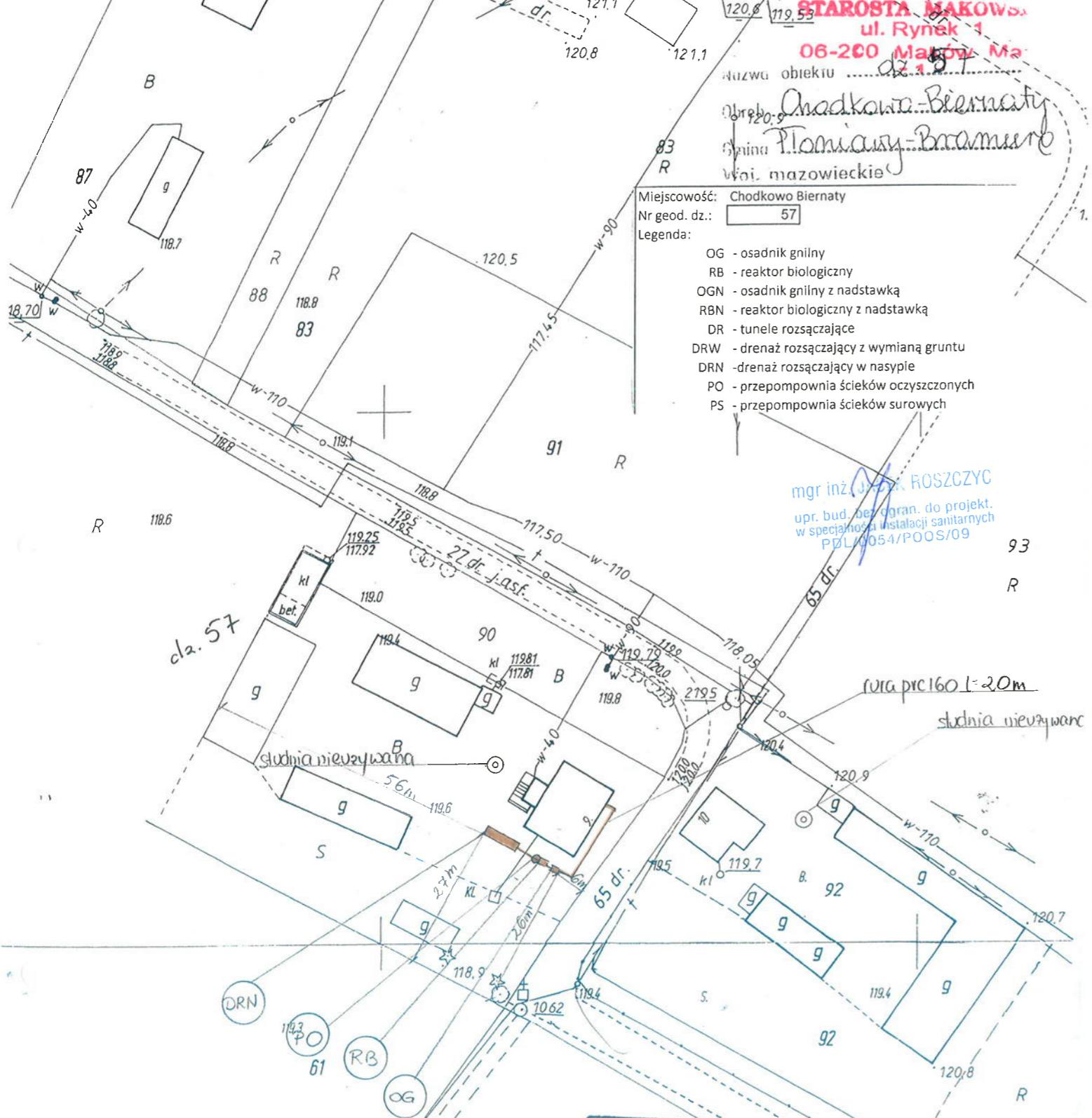
STAROSTA MAKOWSKI  
ul. Rynek 1  
06-200 Maków Maz.

Nazwa obiektu ..... dz. 57  
 Działka: Chodkowo-Biernaty  
 Gmina: Płoniawy-Bramura  
 woj. mazowieckie

Miejscowość: Chodkowo Biernaty  
 Nr geod. dz.: 57  
 Legenda:

- OG - osadnik gnilny
- RB - reaktor biologiczny
- OGN - osadnik gnilny z nadstawką
- RBN - reaktor biologiczny z nadstawką
- DR - tunele rozsączające
- DRW - drenaż rozsączający z wymianą gruntu
- DRN - drenaż rozsączający w nasypie
- PO - przepompownia ścieków oczyszczonych
- PS - przepompownia ścieków surowych

mgr inż. J. ROSZCZYC  
 upr. bud. bez ograniczeń do projekt.  
 w specjalności instalacji sanitarnych  
 PBL/054/POOS/09



STAROSTA MAKOWSKI  
 Wydział Geodezji, Kartografii, Katastru  
 i Gospodarki Nieruchomościami  
 Poświadczam zgodność niniejszej mapy z oryginałem  
 przyjętym do prowadzenia księgi geodezyjnej  
 i kartograficznej z dnia 2011.12.12  
 i zaewidencjonować w 118.4  
 Niniejsza mapa nie może służyć do celów projektowych.  
 Maków Maz. dnia 2011.12.12 /podpis/ 118.9  
 Z up. Starosty

mgr inż. Grzegorz Bochenek  
 Inspektor kontroli dokumentacji  
 geodezyjnej i kartograficznej

STAROSTA MAKOWSKI  
 Wydział Geodezji, Kartografii, Katastru  
 i Gospodarki Nieruchomościami  
 Reprapokwalifikacja i rozprawianie niniejszego dokumentu  
 wymaga zezwolenia z dnia 1989  
 - Prawo geodezyjne i kartograficzne  
 (Dz. U. Nr 30 poz. 163 z późniejszymi zmianami)  
 Maków Maz. dnia 2011.12.12  
 Z up. Starosty

mgr inż. Grzegorz Bochenek  
 Inspektor kontroli dokumentacji  
 geodezyjnej i kartograficznej

61  
R



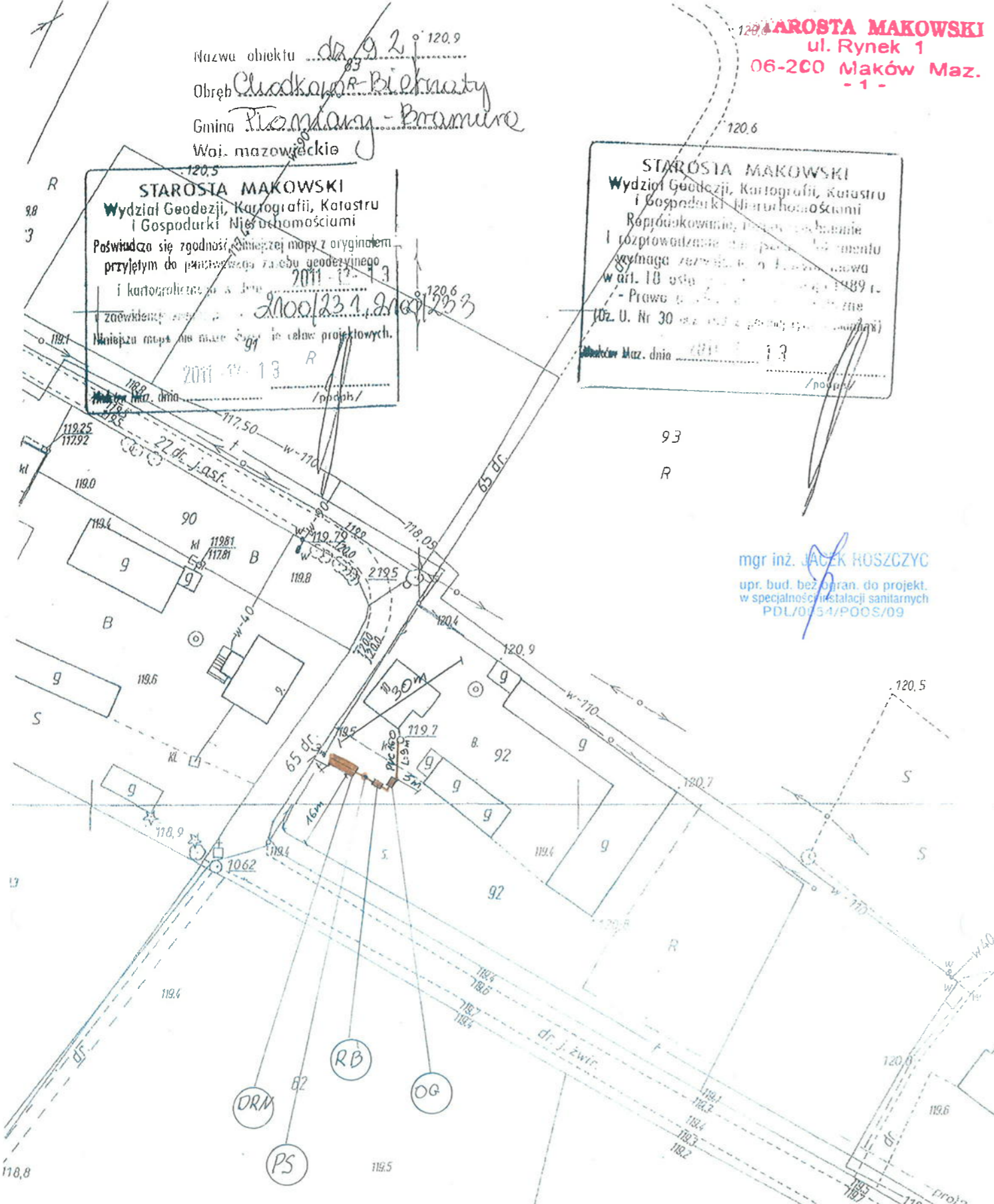
Nazwa obiektu *dz. 92* 120.9  
 Obręb *Chodkowo-Biernaty*  
 Gmina *Pleszany - Bosumire*  
 Woj. mazowieckie

120.6 **STAROSTA MAKOWSKI**  
 ul. Rynek 1  
 06-200 Maków Maz.  
 - 1 -

120.5  
**STAROSTA MAKOWSKI**  
 Wydział Geodezji, Kartografii, Katastru  
 i Gospodarki Nieruchomościami  
 Poświadczą się zgodność niniejszej mapy z oryginałem  
 przyjętym do prowadzenia zarobku geodezyjnego  
 i kartograficznego dnia *2011-12-13*  
 i zaawilony przez *2001/231.2/2011/233*  
 Najlepszemu mapy nie może być w całości projektowych.  
 Maków Maz. dnia *2011-12-13* /pods/

120.6  
**STAROSTA MAKOWSKI**  
 Wydział Geodezji, Kartografii, Katastru  
 i Gospodarki Nieruchomościami  
 Raportokomunikat, w tym w szczególności  
 i rozprawienie sta-pod-10-mentu  
 wymaga zarządzenia Zarządu Powiatu  
 w art. 18 ust. 1 pkt 1) Rozporządzenia  
 - Prawo krajowe z dnia 1989 r.  
 (Dz. U. Nr 30 z dnia 1989 r. z późn. zmianami)  
 Maków Maz. dnia *2011-12-13* /pods/

mgr inż. **JACEK KUSZCZYC**  
 upr. bud. bez ograniczeń do projekt.  
 w specjalności instalacji sanitarnych  
 PDL/0734/POOS/09



Miejscowość: Chodkowo Biernaty  
 Nr geod. dz.: **92**  
 Legenda:

- OG - osadnik gnilny
- RB - reaktor biologiczny
- OGN - osadnik gnilny z nadstawką
- RBN - reaktor biologiczny z nadstawką
- DR - tunele rozsączające
- DRW - drenaż rozsączający z wymianą gruntu
- DRN - drenaż rozsączający w nasypie
- PO - przepompownia ścieków oczyszczonych
- PS - przepompownia ścieków surowych

118.9  
 62  
 R



Wycinek mapy syt.-wys. nr 2156/024

SKALA 1:1000

(po inwentaryzacji powykonawczej budynku)

Obiekt: dz. 49

Obręb: CHODKOWO ZAŁOGI

Gmina: Płoniawy-Bramura

Powiat: makowski

Woj. mazowieckie

*Główny projektant*  
*2004*

GEODETA UPRAWNIONY  
Świadectwo GKG Nr 17855  
inż. Adam Bobiński

06-200 Maków Maz. ul. Leśna 6  
tel. 029 - 71 72 314, 0 - 606 763 406

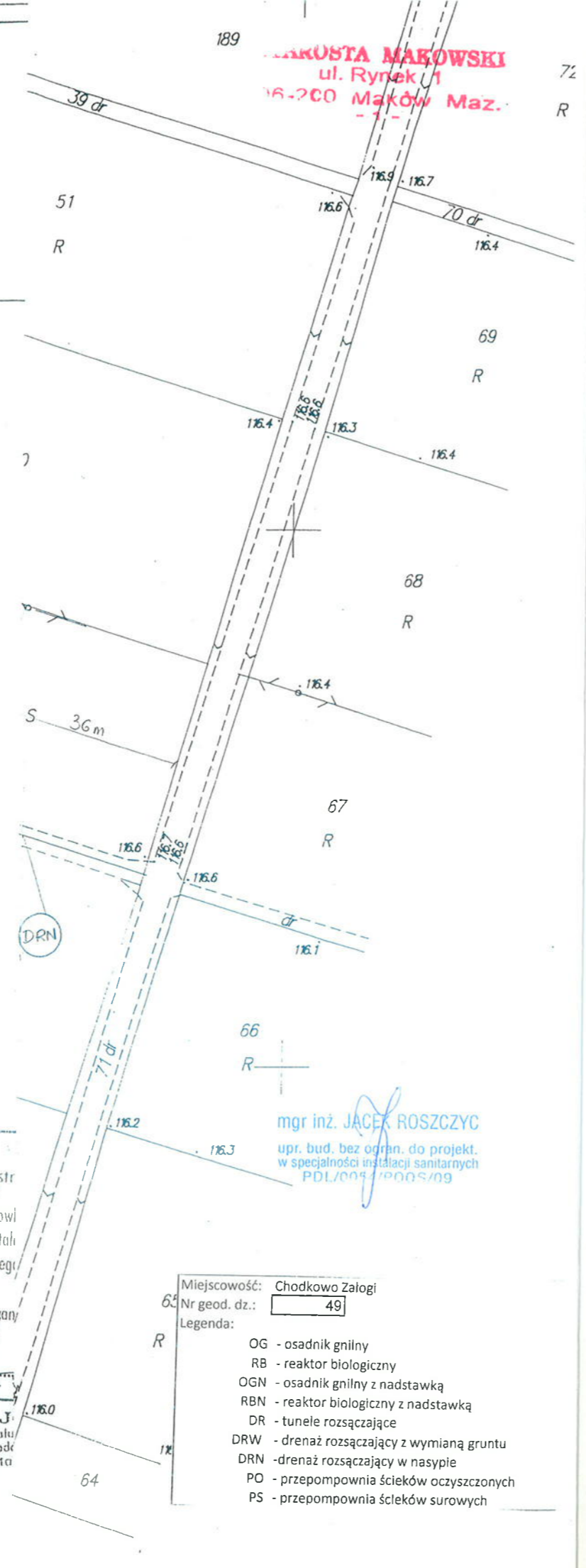


STAROSTA MAKOWSKI  
Wydział Geodezji, Kartografii, Katastru  
i Gospodarki Mieszkalno-Przemysłowej  
Wyeksponowane na niniejszej mapie obiekty budowlane  
zostały zinventaryzowane, a dokumenty powstałe  
w wyniku inwentaryzacji przyjęte do państwowego  
zasobu geodezyjnego i kartograficznego  
w dniu 04 LIS. 2004 i zrewidencjonowany  
pod nr 2156-55/2004  
Maków Maz. dnia 04 LIS. 2004

mgr inż. J.  
Dyrektor Wydziału  
Katastru i Gospodarki  
Geodeta

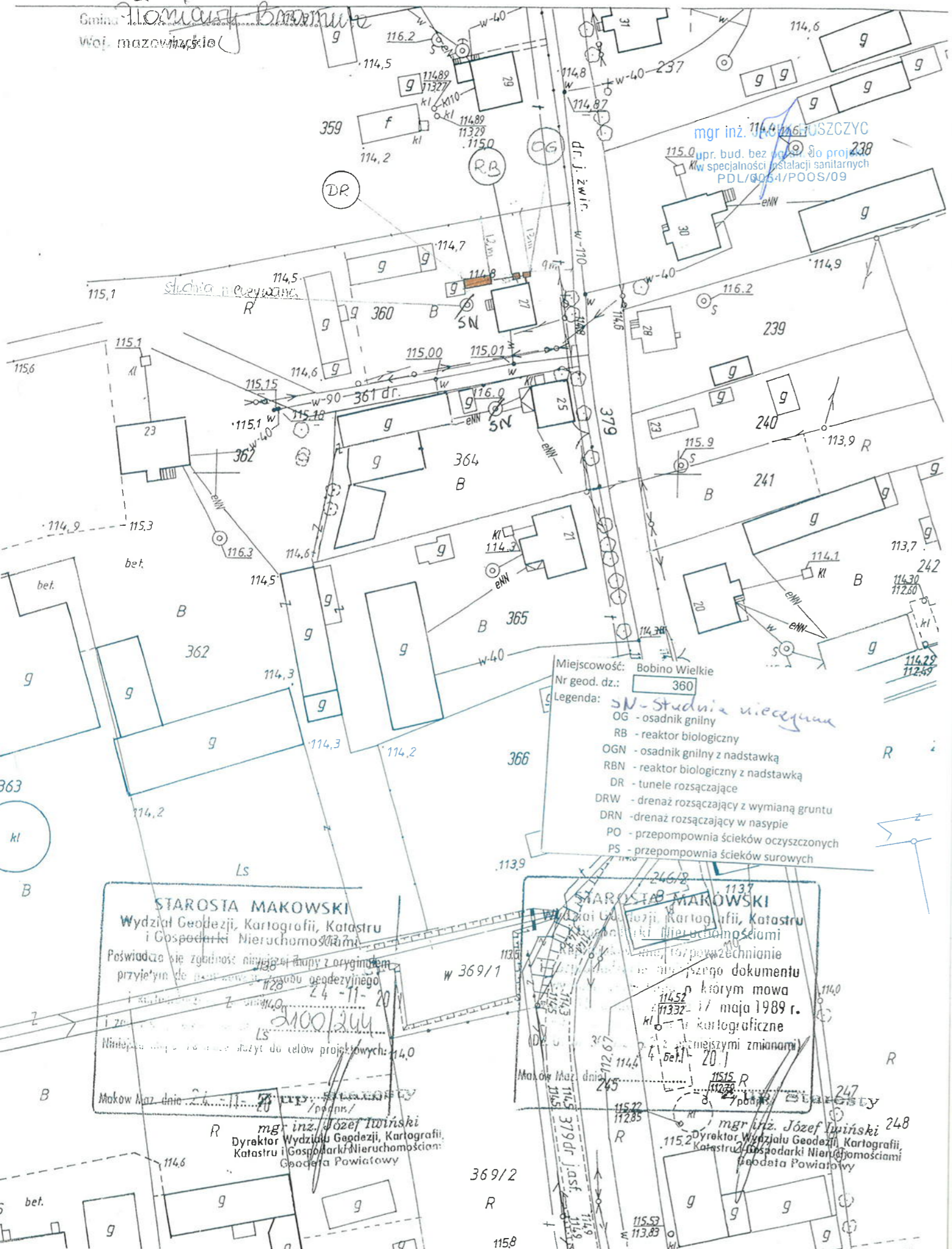
Miejscowość: Chodkowo Załogi  
Nr geod. dz.: 49

- Legenda:
- OG - osadnik gnilny
  - RB - reaktor biologiczny
  - OGN - osadnik gnilny z nadstawką
  - RBN - reaktor biologiczny z nadstawką
  - DR - tunele rozsączające
  - DRW - drenaż rozsączający z wymianą gruntu
  - DRN - drenaż rozsączający w nasypie
  - PO - przepompownia ścieków oczyszczonych
  - PS - przepompownia ścieków surowych



mgr inż. JACEK ROSZCZYC  
upr. bud. bez ogrn. do projekt.  
w specjalności instalacji sanitarnych  
PDL/009/P005/09





mgr inż. *114.116 JUSZCZYC*  
upr. bud. bez ograniczeń do projektowania  
w specjalności instalacji sanitarnych  
PDL/0054/POOS/09

Miejscowość: Bobino Wielkie  
Nr geod. dz.: 360  
Legenda:  
SN - Studnia nieczysta  
OG - osadnik gnilny  
RB - reaktor biologiczny  
OGN - osadnik gnilny z nadstawką  
RBN - reaktor biologiczny z nadstawką  
DR - tunele rozsączające  
DRW - drenaż rozsączający z wymianą gruntu  
DRN - drenaż rozsączający w nasypie  
PO - przepompownia ścieków oczyszczonych  
PS - przepompownia ścieków surowych

**STAROSTA MAKOWSKI**  
Wydział Geodezji, Kartografii, Katastru  
i Gospodarki Nieruchomościami  
Pewniacze się zgodność niniejszej kopii z oryginałem  
przyjętym do ewidencji w Wydziale Geodezji  
Katastru i Gospodarki Nieruchomościami  
Maków Maz. dnia 24-11-2010 r.  
2100/2010

**STAROSTA MAKOWSKI**  
Wydział Geodezji, Kartografii, Katastru  
i Gospodarki Nieruchomościami  
Miejscowość: Bobino Wielkie  
Nr geod. dz.: 360  
Legenda:  
SN - Studnia nieczysta  
OG - osadnik gnilny  
RB - reaktor biologiczny  
OGN - osadnik gnilny z nadstawką  
RBN - reaktor biologiczny z nadstawką  
DR - tunele rozsączające  
DRW - drenaż rozsączający z wymianą gruntu  
DRN - drenaż rozsączający w nasypie  
PO - przepompownia ścieków oczyszczonych  
PS - przepompownia ścieków surowych  
Maków Maz. dnia 24-11-2010 r.  
2100/2010

mgr inż. *Józef Jwiński*  
Dyrektor Wydziału Geodezji, Kartografii,  
Katastru i Gospodarki Nieruchomościami  
Geodeta Powiatowy

mgr inż. *Józef Jwiński*  
Dyrektor Wydziału Geodezji, Kartografii,  
Katastru i Gospodarki Nieruchomościami  
Geodeta Powiatowy



Nr geod. dz.: 66

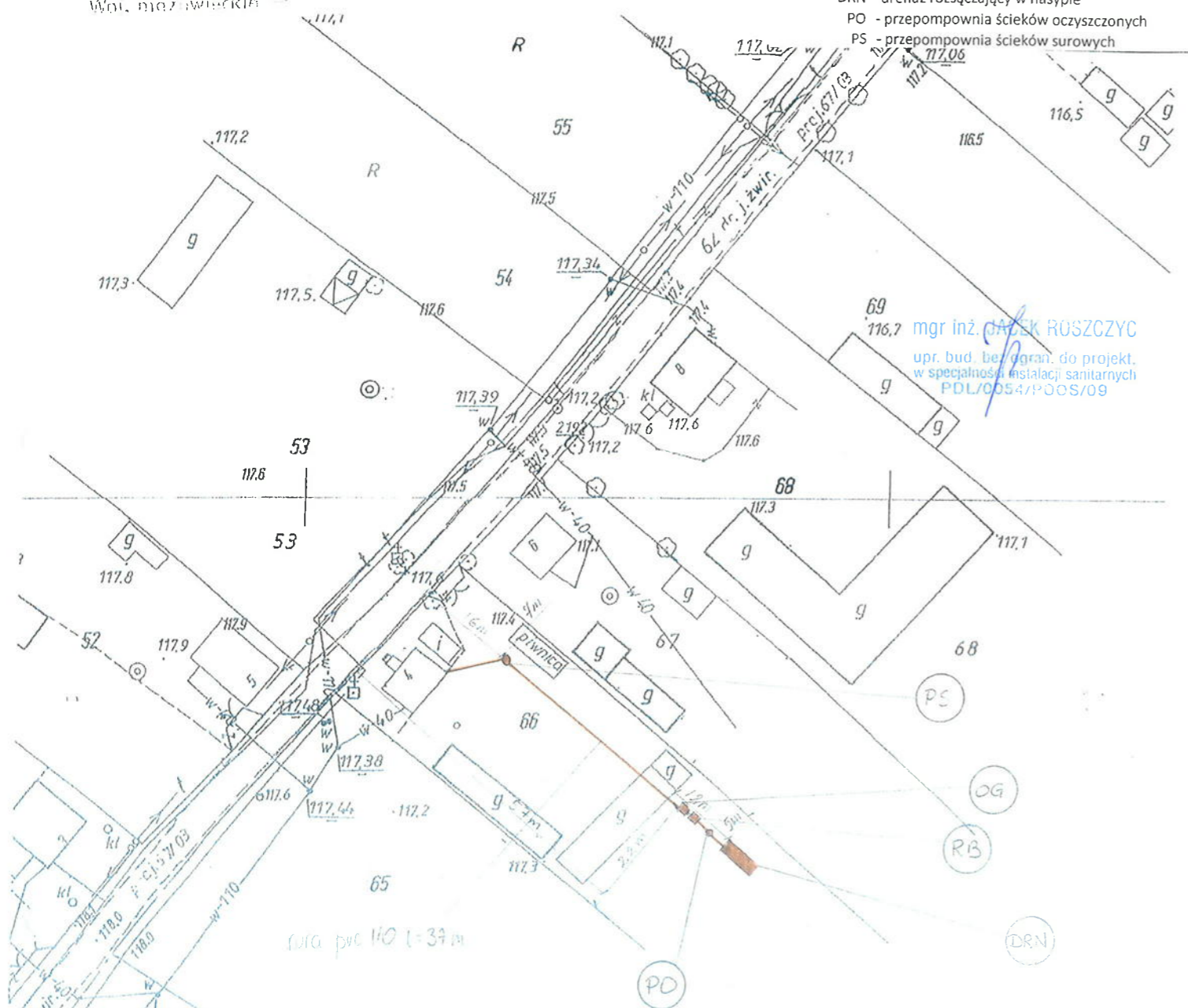
Legenda:

- OG - osadnik gnilny
- RB - reaktor biologiczny
- OGN - osadnik gnilny z nadstawką
- RBN - reaktor biologiczny z nadstawką
- DR - tunele rozsączające
- DRW - drenaż rozsączający z wymianą gruntu
- DRN - drenaż rozsączający w nasypie
- PO - przepompownia ścieków oczyszczonych
- PS - przepompownia ścieków surowych

**STAROSTA MAKOWSKI**  
 ul. Rynek 1  
 06-200 Maków Maz.

Nazwa obiektu ..... *ok. 66* ..... **WYCINEK MAPY ZASADNI**  
 Obiekt *Babina Grzybki*  
 Gmina *Tomiszka-Braniewo*  
 Wzrost: *makowickie*

Skala 1:1000



**STAROSTA MAKOWSKI**  
 Wydział Geodezji, Kartografii, Katastru  
 i Gospodarki Mierzołomostami  
 Poświadczam się zgodność niniejszego projektu z wytycznymi  
 przyjętymi do wykonania niniejszego przedsięwzięcia  
 i kontroli jego wykonania.  
 i zaowocowania niniejszym projektem.  
 Niniejsza mapa ma służyć do celów projektowych.  
 Maków Maz. dnia .....  
 [Signature]

**STAROSTA MAKOWSKI**  
 Wydział Geodezji, Kartografii, Katastru  
 i Gospodarki Mierzołomostami  
 Reprodukowanie, rozprowadzanie i rozprowadzanie niniejszego  
 wytycznego wymaga zgody Starosty Makowskiego  
 w art. 18 ust. 1 pkt 1) ustawy z dnia 1989 r.  
 - Prawo przedk. z dnia 1989 r.  
 (Dz. U. Nr 30 poz. 101 z późn. zmianami)  
 Maków Maz. dnia .....  
 [Signature]