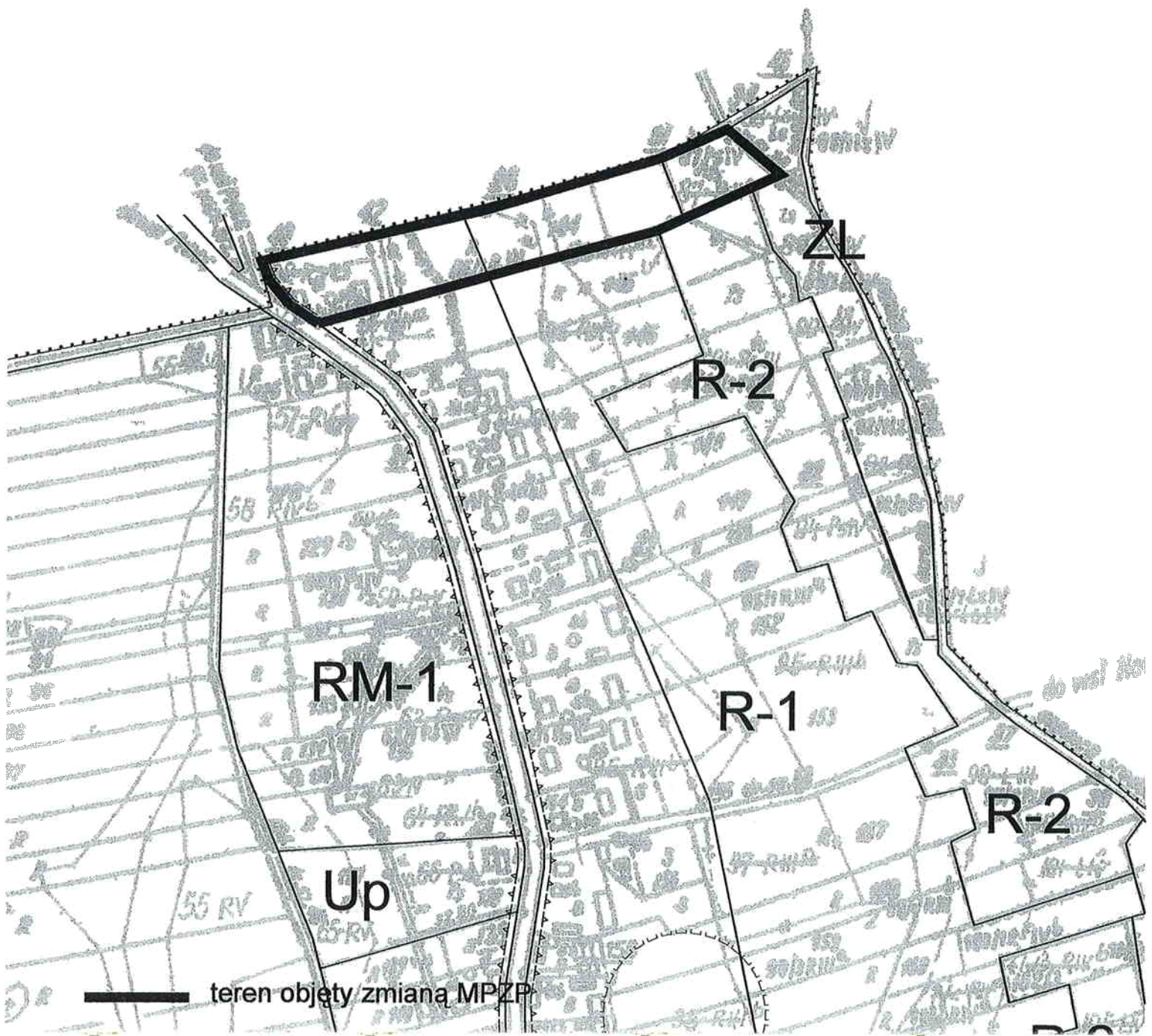
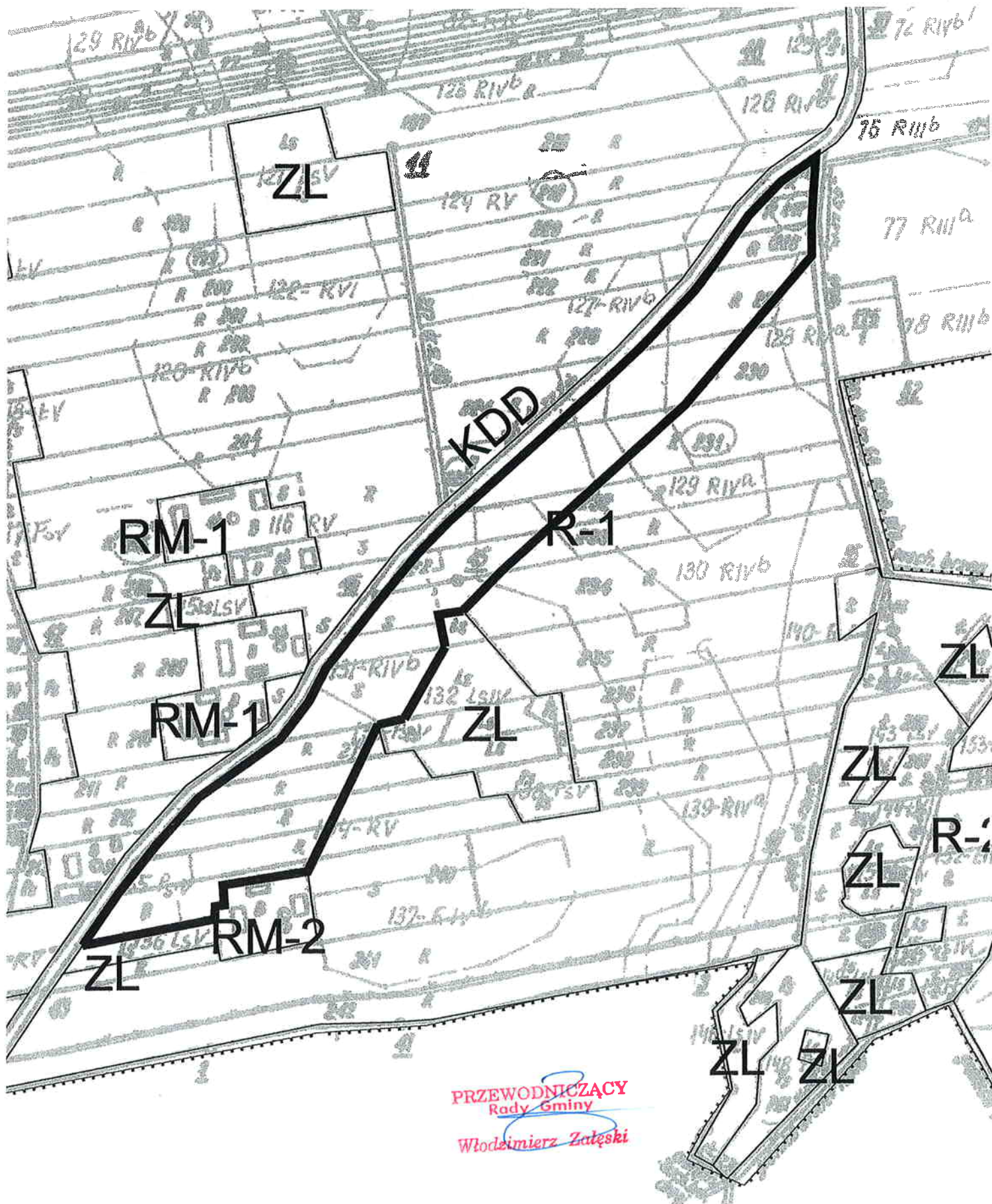


Gmina Płoniawy-Bramura, sołectwo Stara Zblich
Załącznik graficzny nr 1 do uchwały nr 172/XXXIII/09
Rady Gminy Płoniawy-Bramura z dnia 23 października 2009 r.

PRZEWODNICZĄCY
Rady Gminy
Włodzisław Zaleski

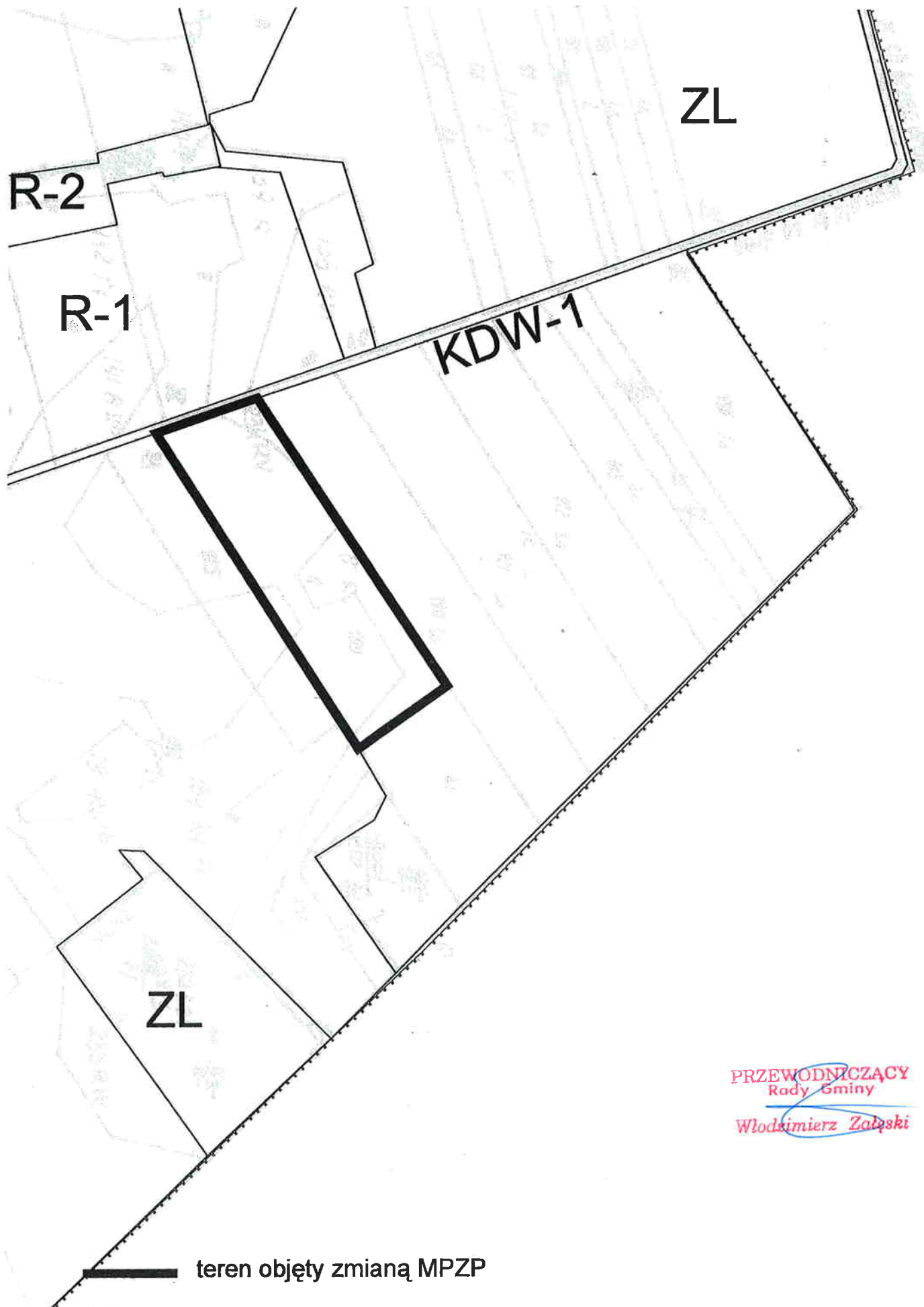


Gmina Płoniawy-Bramura, sołectwo Stara Zblich
Załącznik graficzny nr 2 do uchwały nr 172/XXXIII/09
Rady Gminy Płoniawy-Bramura z dnia 23 października 2009 r.



— teren objęty zmianą MPZP

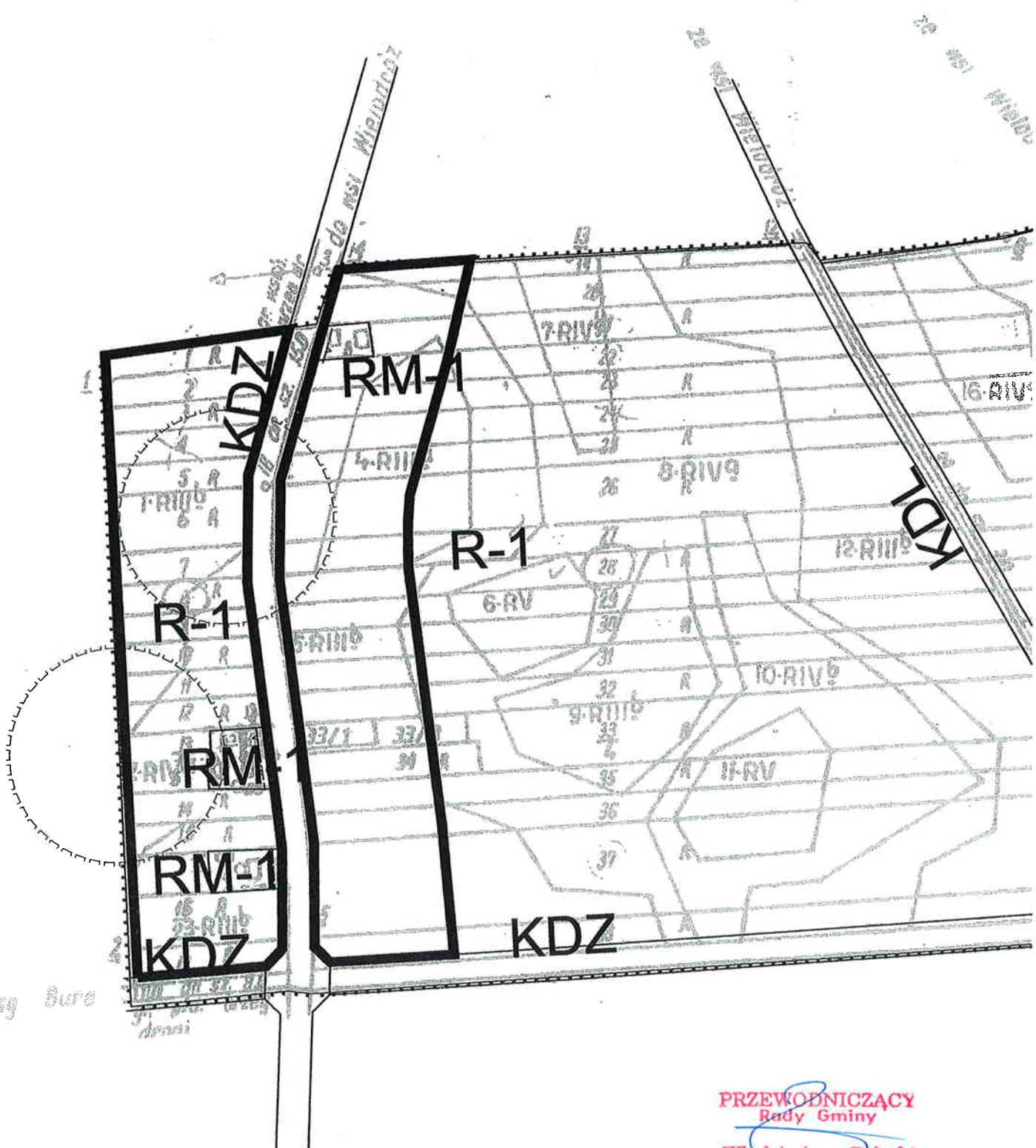
Gmina Płoniawy-Bramura, sołectwo Nowa Zblich
Załącznik graficzny nr 3 do uchwały nr 172/XXXIII/09
Rady Gminy Płoniawy-Bramura z dnia 23 października 2009 r.



PRZEWODNICZĄCY
Rady Gminy
Włodzimierz Załęski

— teren objęty zmianą MPZP

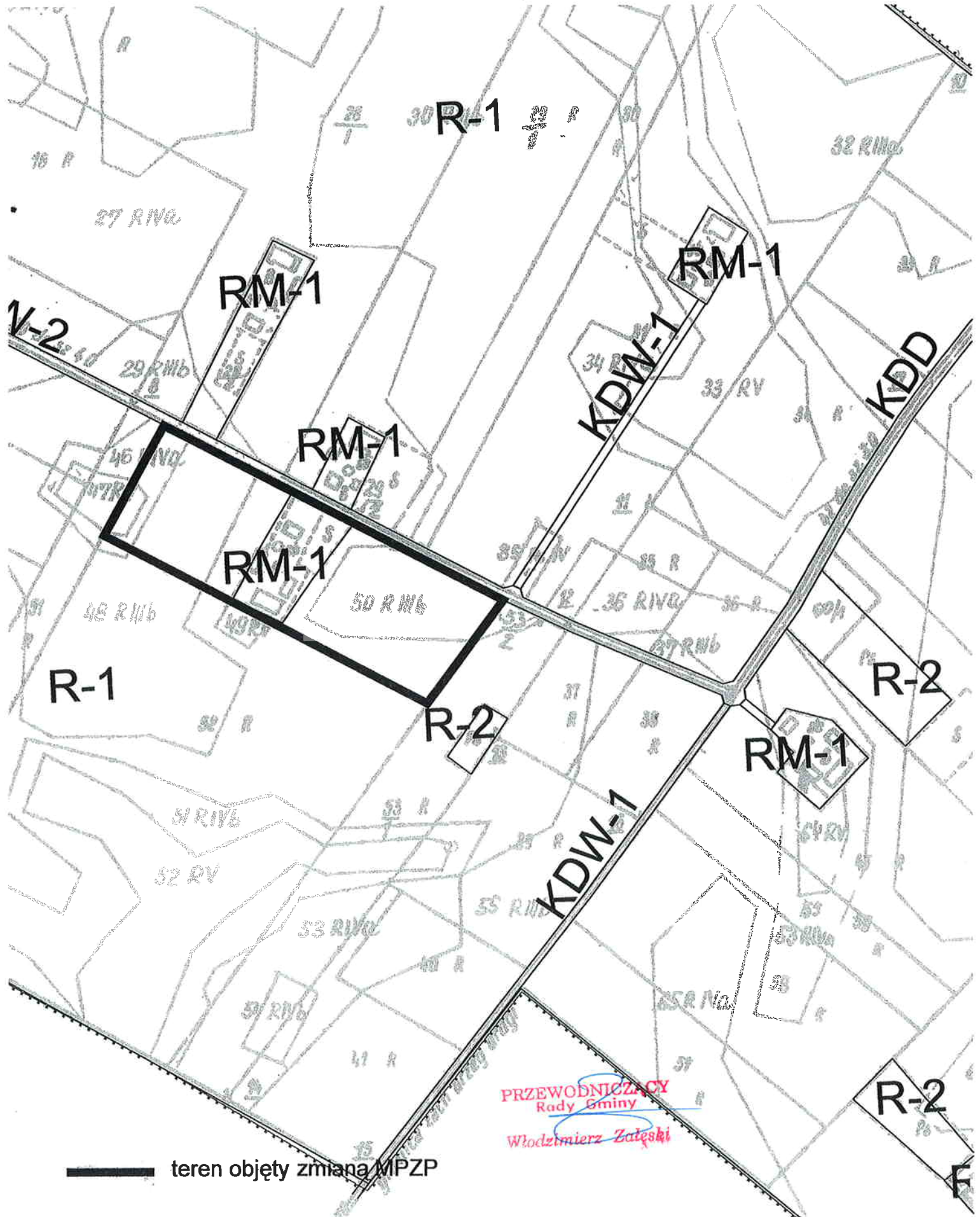
Gmina Płoniawy-Bramura, sołectwo Kalinowiec
Załącznik graficzny nr 4 do uchwały nr 172/XXXIII/09
Rady Gminy Płoniawy-Bramura z dnia 23 października 2009 r.



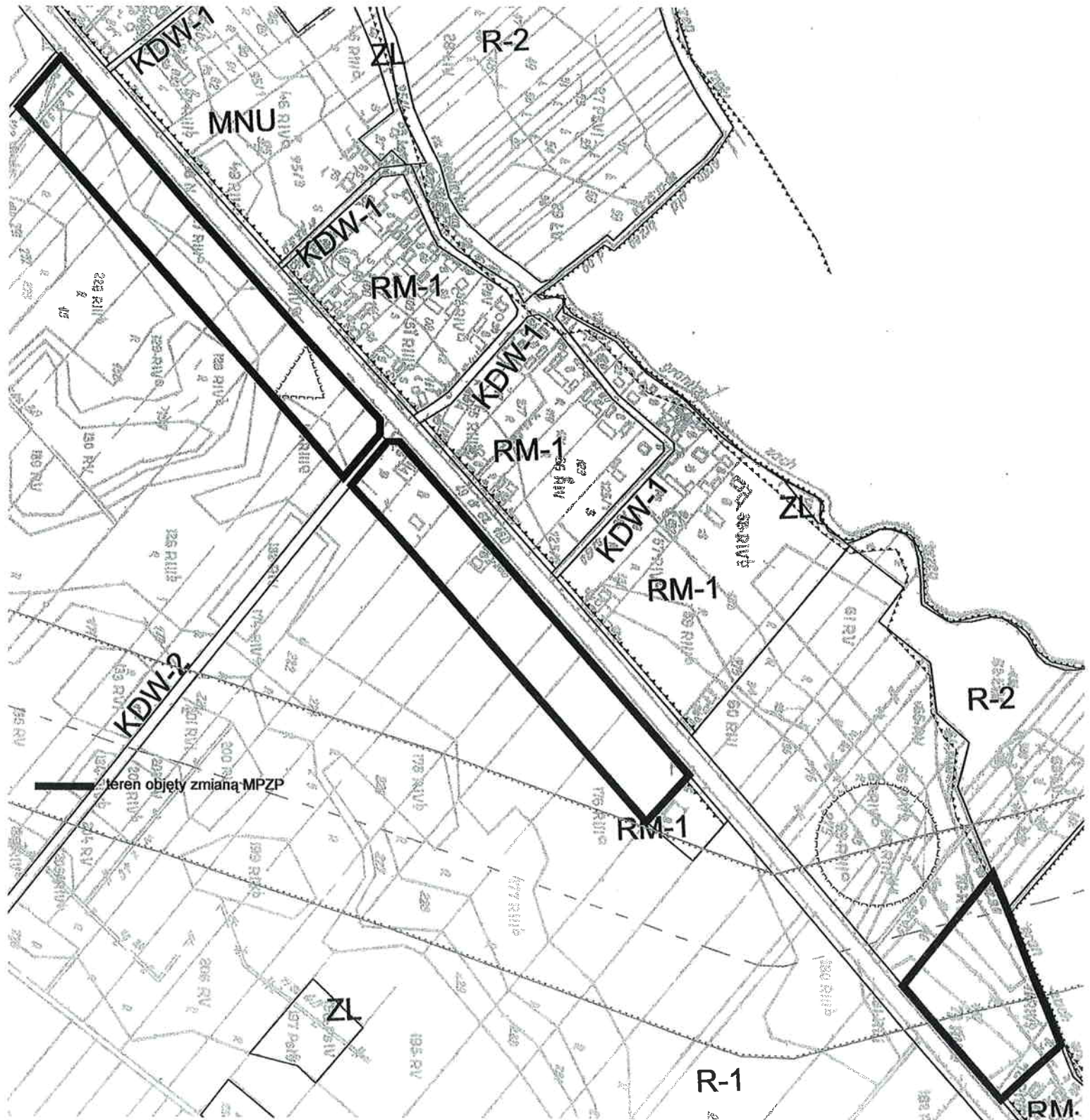
PRZEWODNICZĄCY
Rady Gminy
Włodzisław Zaleski

— teren objęty zmianą MPZP

Gmina Płoniawy-Bramura, sołectwo Nowe Płoniawy
Załącznik graficzny nr 5 do uchwały nr 172/XXXIII/09
Rady Gminy Płoniawy-Bramura z dnia 23 października 2009 r.



Gmina Płoniawy-Bramura, sołectwo Młodzianowo
Załącznik graficzny nr 6 do uchwały nr 172/XXXIII/09
Rady Gminy Płoniawy-Bramura z dnia 23 października 2009 r.



PRZEWODNICZĄCY
Rady Gminy
Włodzimierz Załęski