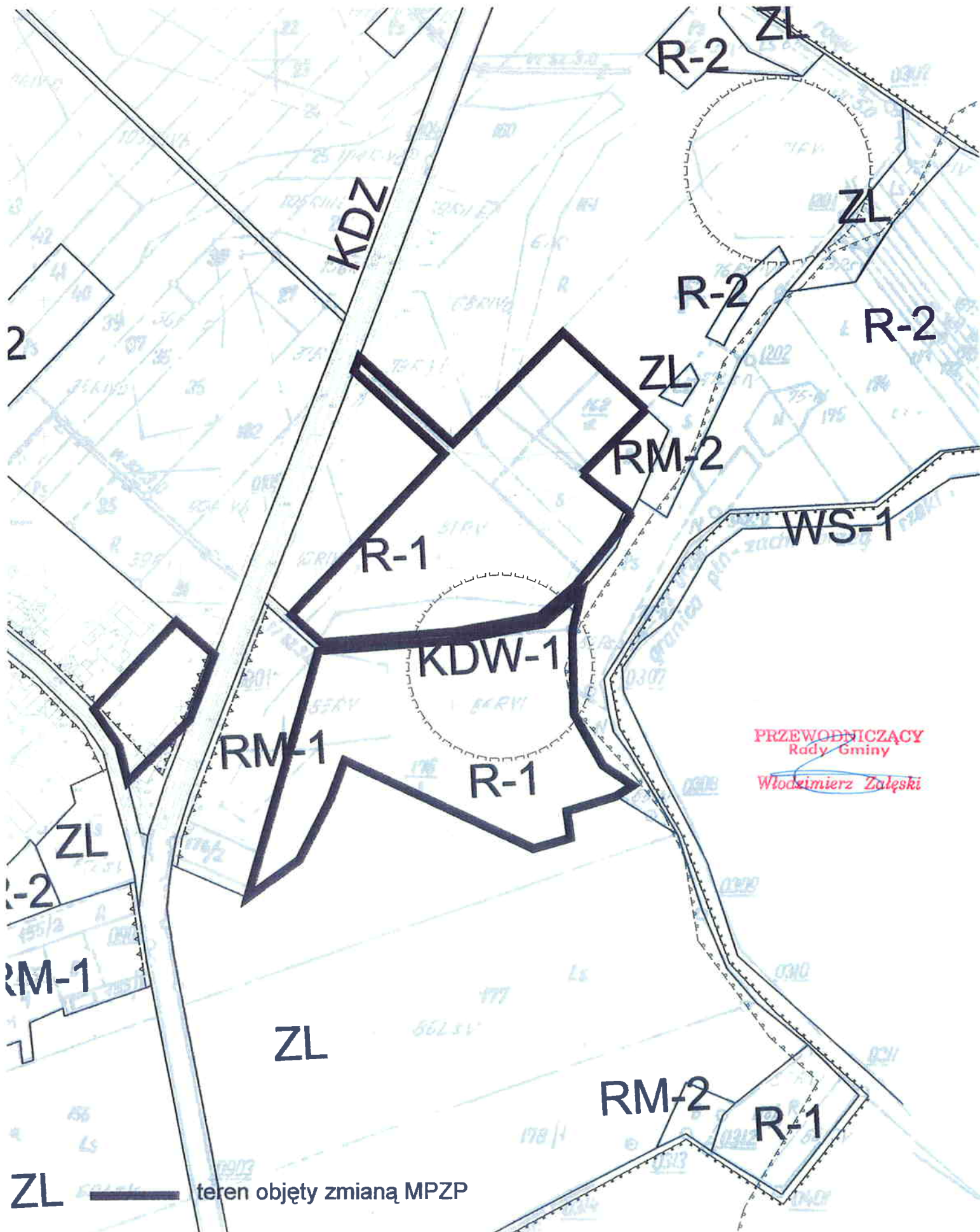
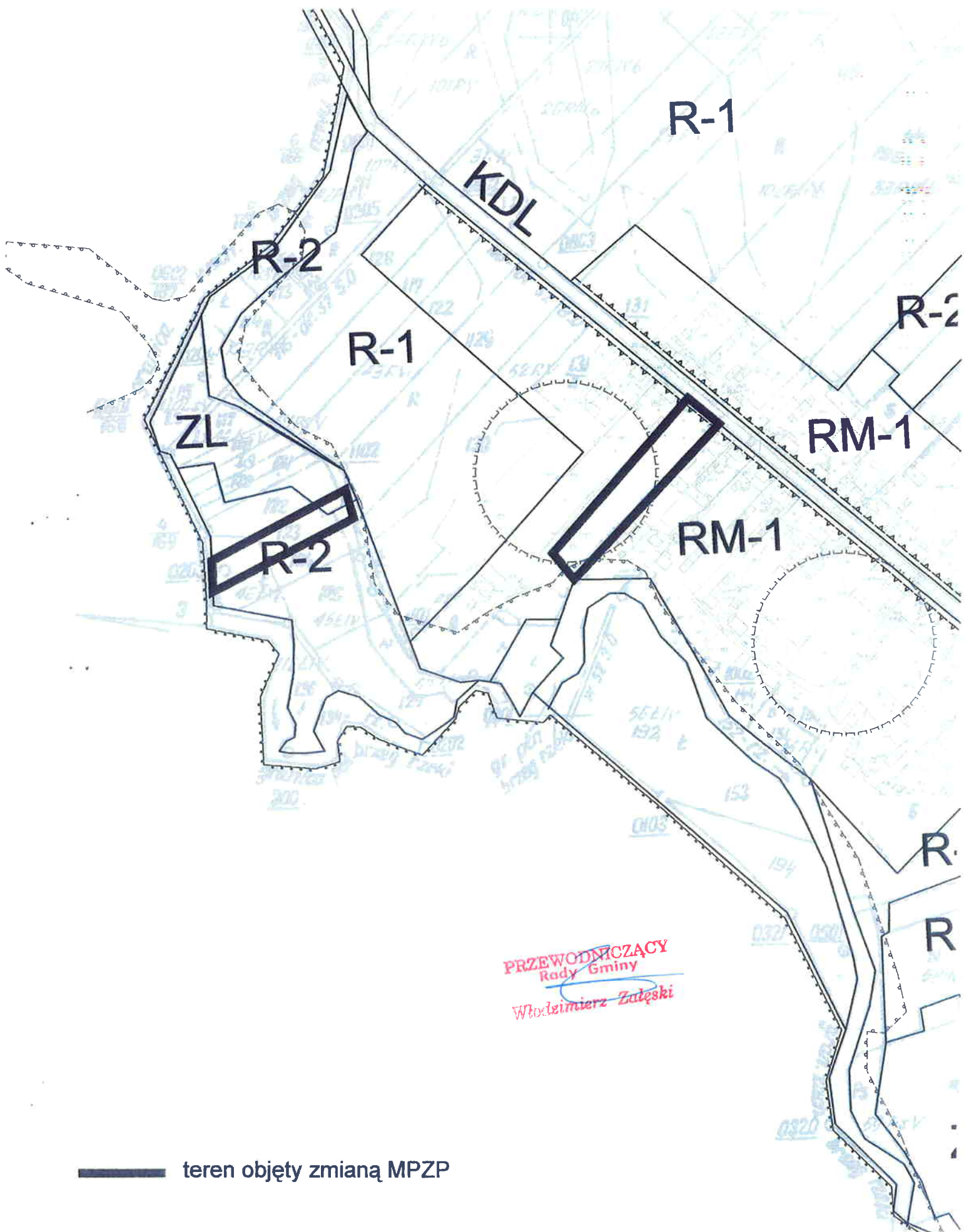


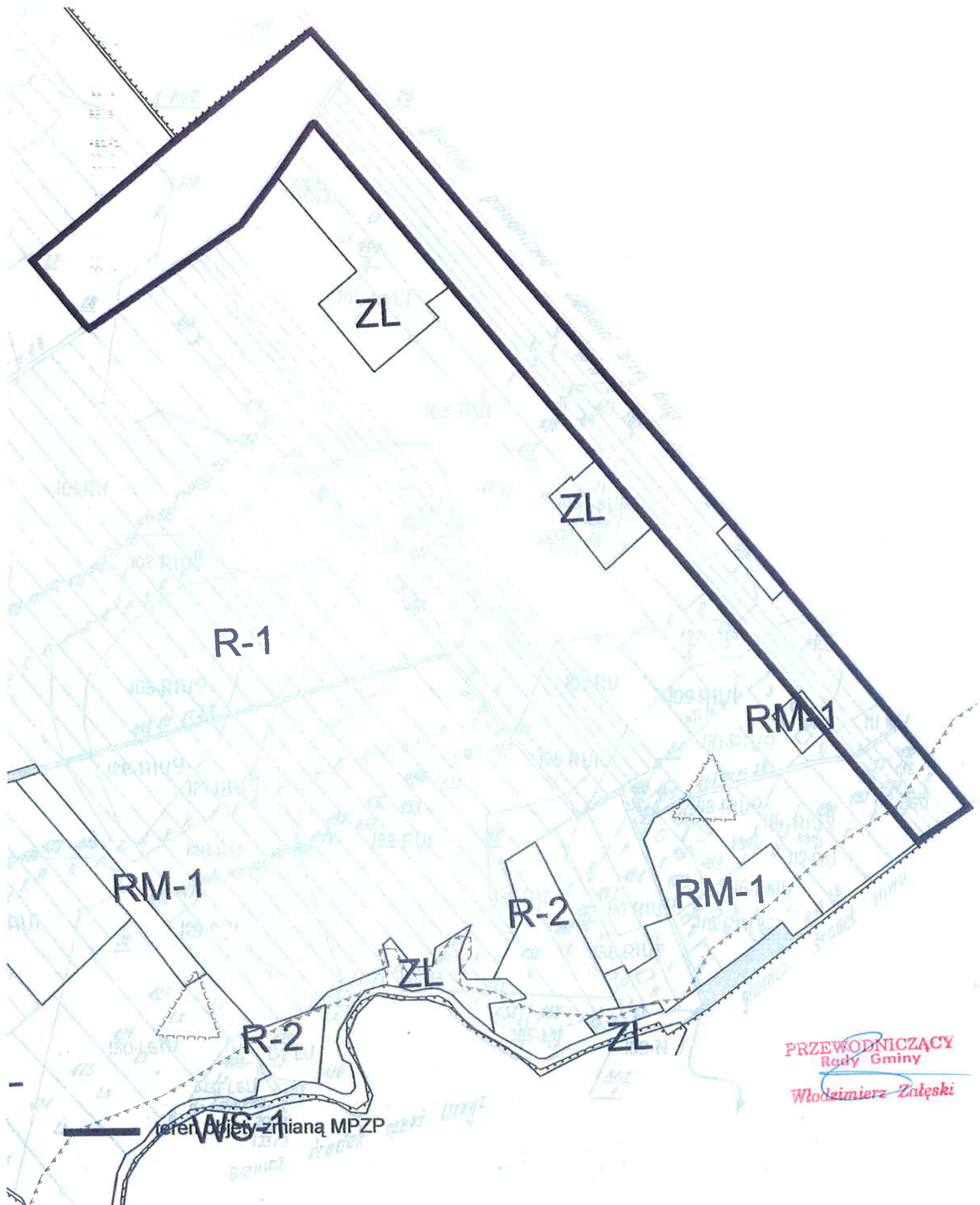
Gmina Płoniawy-Bramura, sołectwo Kobylinek
Załącznik graficzny nr 1 do uchwały nr 171/XXXIII/09
Rady Gminy Płoniawy-Bramura z dnia 23 października 2009 r.



Gmina Płoniawy-Bramura, sołectwo Kobylinek
Załącznik graficzny nr 2 do uchwały nr 171/XXXIII/09
Rady Gminy Płoniawy-Bramura z dnia 23 października 2009 r.

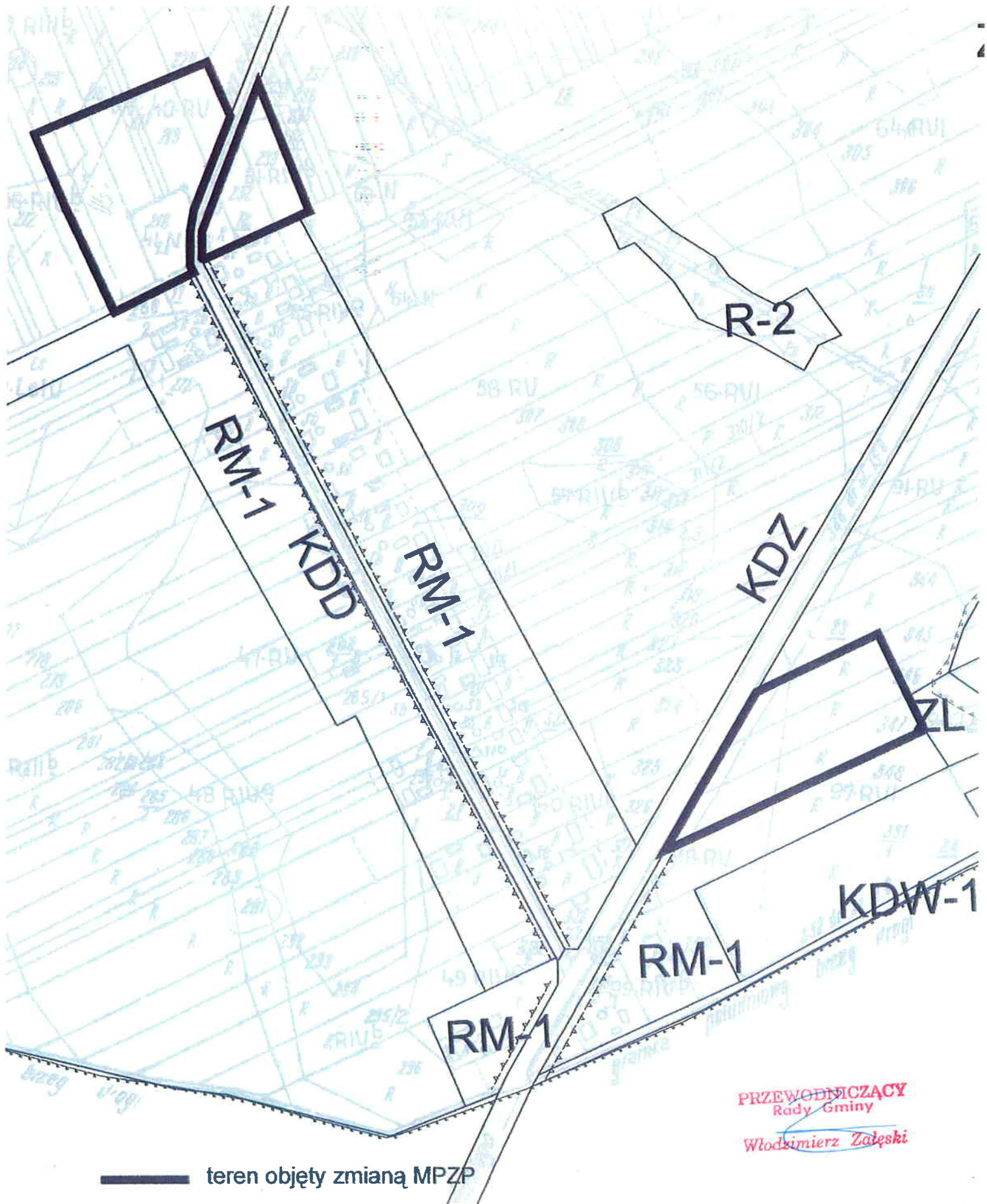


Gmina Płoniawy-Bramura, sołectwo Retka
Załącznik graficzny nr 3 do uchwały nr 171/XXXIII/09
Rady Gminy Płoniawy-Bramura z dnia 23 października 2009 r.



PRZEWODNICZĄCY
Rady Gminy
Włodzimierz Załęski

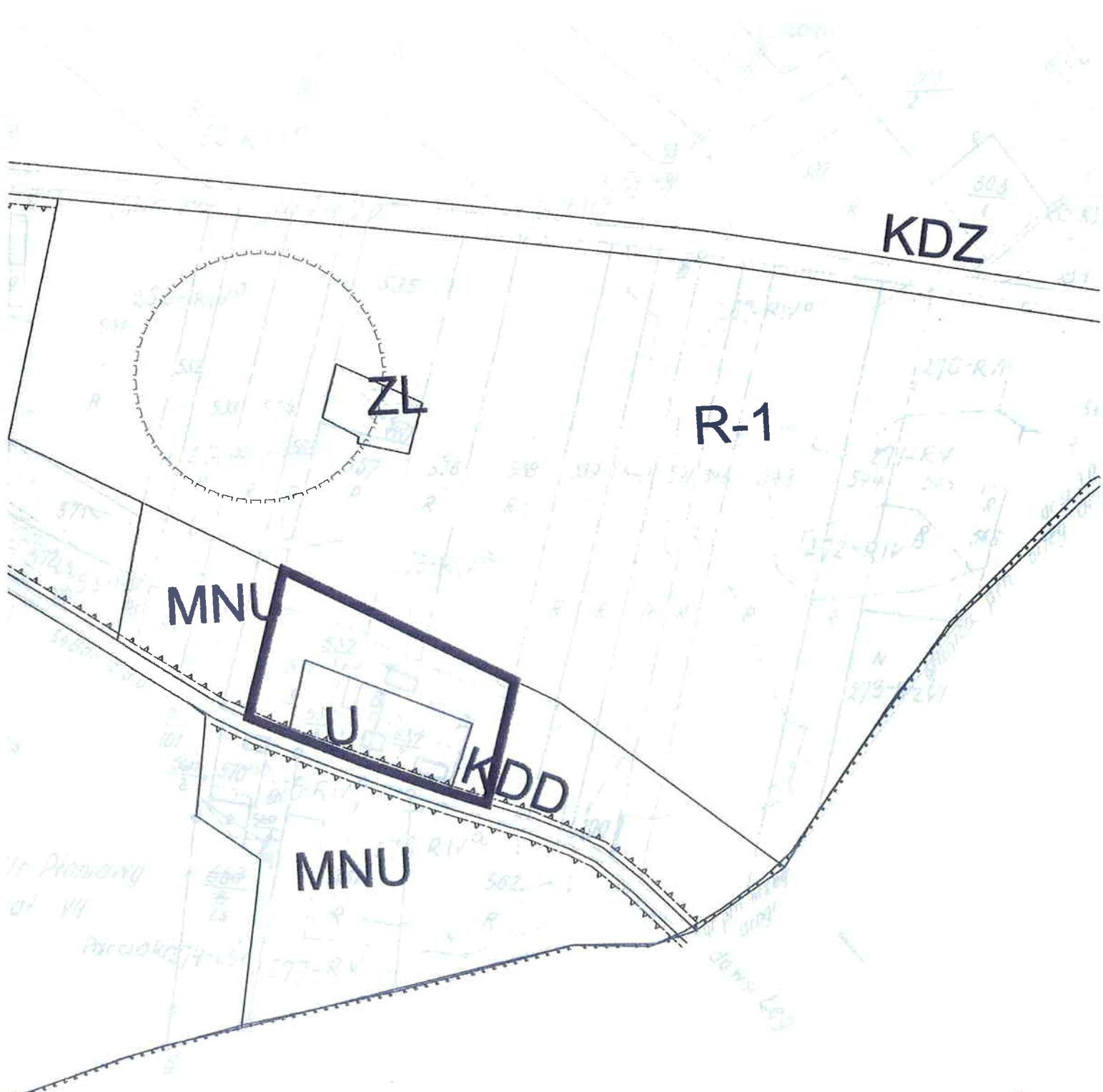
Gmina Płoniawy-Bramura, sołectwo Retka
Załącznik graficzny nr 4 do uchwały nr 171/XXXIII/09
Rady Gminy Płoniawy-Bramura z dnia 23 października 2009 r.



— teren objęty zmianą MPZP

PRZEWODNICZĄCY
Rady Gminy
Włodzimierz Załęski

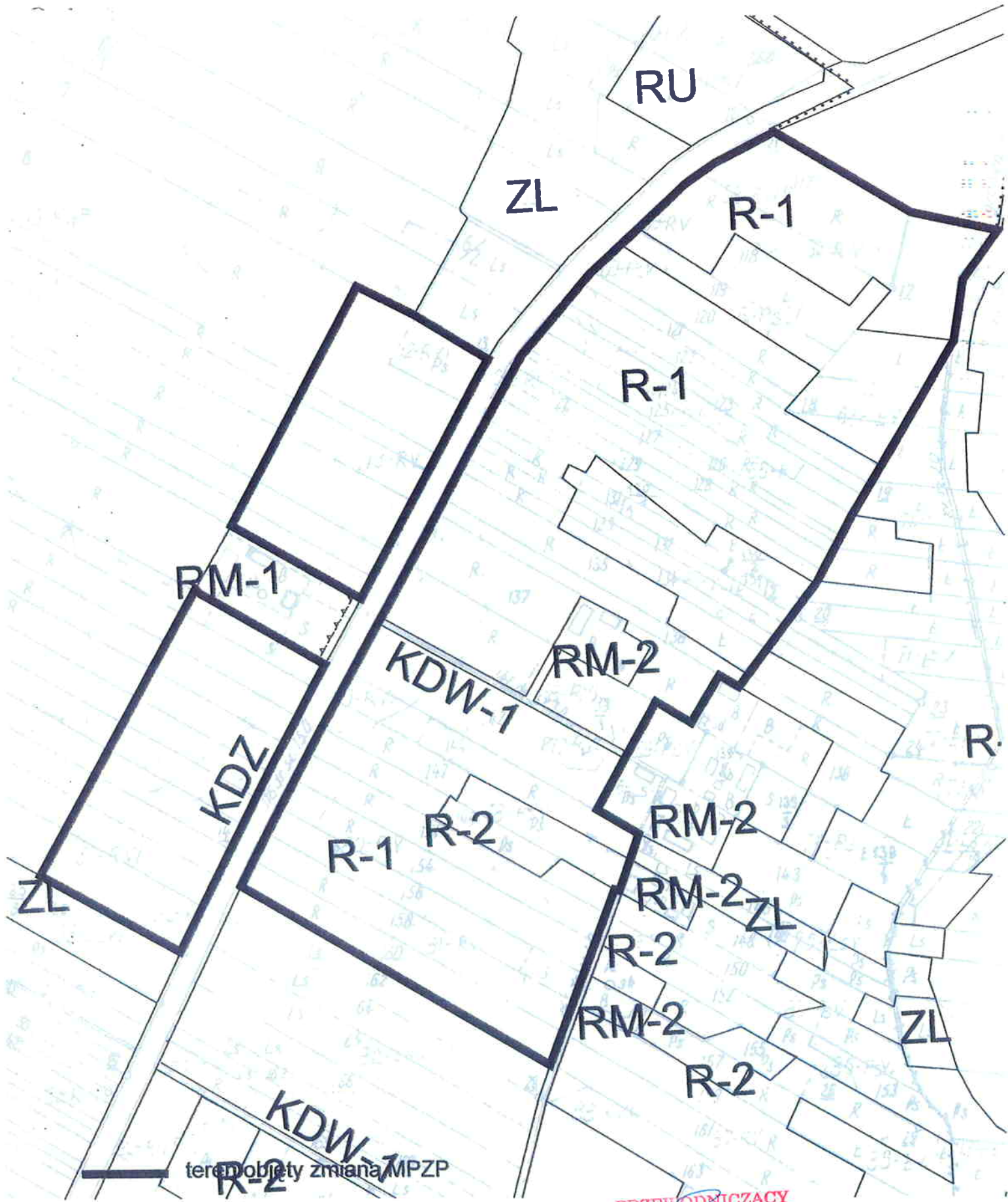
Gmina Płoniawy-Bramura, sołectwo Płoniawy-Bramura
Załącznik graficzny nr 5 do uchwały nr 171/XXXIII/09
Rady Gminy Płoniawy-Bramura z dnia 23 października 2009 r.



PRZEWODNICZĄCY
Rady Gminy
Włodzimierz Załęski

— teren objęty zmianą MPZP

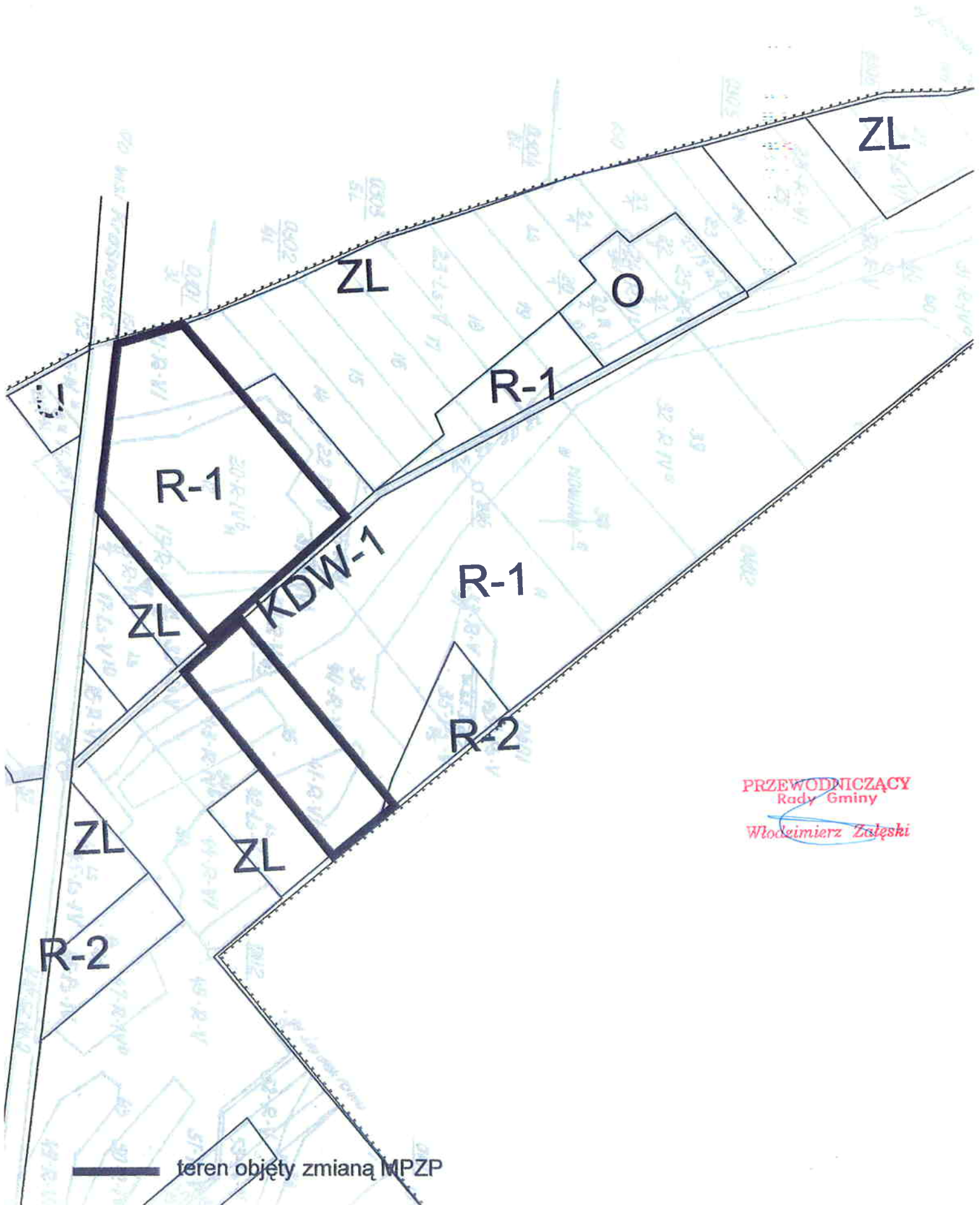
Gmina Płoniawy-Bramura, sołectwo Płoniawy-Bramura
Załącznik graficzny nr 6 do uchwały nr 171/XXXIII/09
Rady Gminy Płoniawy-Bramura z dnia 23 października 2009 r.



teren objęty zmianą MPZP

PRZEWODNICZĄCY
Rady Gminy
Włodzimierz Załęski

Gmina Płoniawy-Bramura, sołectwo Jaciążek
Załącznik graficzny nr 7 do uchwały nr 171/XXXIII/09
Rady Gminy Płoniawy-Bramura z dnia 23 października 2009 r.



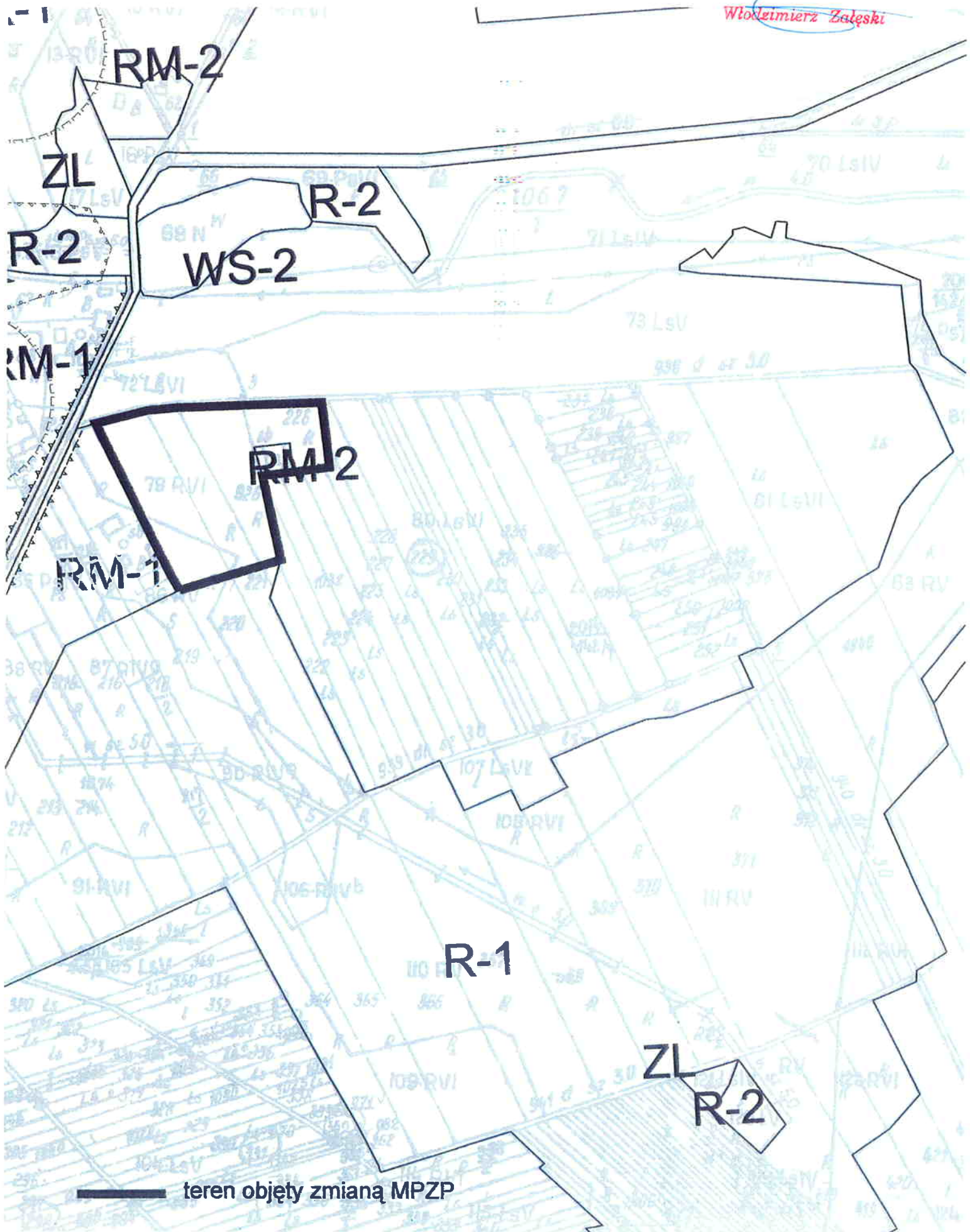
PRZEWODNICZĄCY
Rady Gminy
Włodzisław Zastęski

— teren objęty zmianą MPZP

Gmina Płoniawy-Bramura, sołectwo Obludzin
Załącznik graficzny nr 8 do uchwały nr 171/XXXIII/09
Rady Gminy Płoniawy-Bramura z dnia 23 października 2009 r.

PRZEWODNICZĄCY
Rady Gminy

Włodzisław Zaleski



— teren objęty zmianą MPZP

Gmina Płoniawy-Bramura, sołectwo Krzyżewo Borowe
Załącznik graficzny nr 9 do uchwały nr 171/XXXIII/09
Rady Gminy Płoniawy-Bramura z dnia 23 października 2009 r.

