


**Dotyczy: Wykonanie dokumentacji technicznej sieci kanalizacji sanitarnej na terenie gminy
Płoniawy-Bramura**


PYTANIA:

1. Czy na terenie objętym opracowaniem występują ciekły wodne (rzeki, rowy) bądź tory kolejowe PKP S.A.? Jak tak to w jakiej ilości?
2. Czy podane długości sieci i ilości przyłączy są wielkościami ostatecznymi czy należy je traktować orientacyjnie?
3. Jaka jest przewidywana ilość przepompowni w etapie I, a jaka w drugim?
4. Czy wykonanie map do celów projektowych leży po stronie Wykonawcy?
5. Czy Gmina przekaże Wykonawcy w/w zamówienia skrócone wypisy z rejestru gruntów?
6. Ile czasu trwa uzyskanie prawomocnej decyzji o ustaleniu lokalizacji celu publicznego?
7. Czy Gmina, ze względu na b. duży zakres zadania, a co za tym idzie koszt wykonania, przewiduje częściowe fakturowanie w trakcie wykonywania zadania?
8. Czy zadanie obejmuje uzyskanie pozwolenia na budowę przez Wykonawcę?
9. Czy podane terminy obejmują uzyskanie pozwolenia na budowę, czy są terminami złożenia w starostwie wniosków o pozwolenia na budowę?
10. Jak rozumieć zapis uzyskanie przy współpracy z Zamawiającym zgód właścicieli gruntów?
11. Jaka będzie rola Zamawiającego w tej mierze?
12. Punkt „uzyskanie wypisów i wrysów z rejestru gruntów”. Do czego potrzebne Zamawiającemu wrysy, których wysoki koszt znacznie podniesie cenę dokumentacji?



13. Czy Zamawiający wymaga zabezpieczenia należytego wykonania umowy? W SIWZ. podano, że nie, a w formularzu ofertowym jest miejsce na wpisanie.

Z poważaniem





Urząd Gminy Płoniawy-Bramura


06-210 Płoniawy-Bramura, pow. makowski, woj. mazowieckie

tel./fax (029) 71 78 043, 71 78 061

www.ploniawy-bramura.pl; www.bip.ploniawy-bramura.pl; e-mail: urzad@ploniawy-bramura.pl

Płoniawy-Bramura 14.12.2007r

UG-IrOC-7030/25/07



W odpowiedzi na przesłane pytania odnośnie zamieszczonego ogłoszenia o zamówieniu publicznym „**Wykonanie dokumentacji technicznej sieci kanalizacyjnej na terenie gminy Płoniawy –Bramura**” poniżej zamieszczamy wyjaśnienia do zadanych pytań.

- Ad. 1 Na terenie objętym opracowaniem znajduje się rzeka Węgiełka, oraz jeden ciek wodny we wsi Jaciążek, nie ma torów kolejowych. Załączniki graficzne do SIWZ 7,1 i 7,2 przedstawiają przebieg rzeki i cieków wodnych.
- Ad.2 Długość sieci oraz przyłączy są wielkościami przybliżonymi mogą ulegać zmianie.
- Ad.3. Ilość przepompowni uzależniona jest od układu - przebiegu projektowanej sieci kanalizacyjnej oraz rozwiązań projektowych . W załącznikach graficznych 7,1 i 7,2 przedstawiona jest koncepcja projektowanych przepompowni.
- Ad.4 Mapy do celów projektowych zapewnia Zamawiający.
- Ad.5 Skrócone wypisy z rejestru gruntów do przedmiotowego zamówienia Wykonawca uzyska we własnym zakresie z Wydziału Geodezji Starostwa Powiatowego.
- Ad.6 Gmina Płoniawy-Bramura posiada aktualny plan zagospodarowania przestrzennego gminy. Do celów projektowych wydawane są wypisy i wyrisy z w/w planu. Powyższe dokumenty uzyskuje się niezwłocznie.

- Ad.7 Zgodnie z zapisem w załączniku nr 2 do SIWZ w § 2 pkt2 mowa jest o fakturowaniu za każdy wykonany etap zadania.
- Ad.8 ,9 Zadanie obejmuje uzyskanie pozwolenia na budowę przez Wykonawcę w/w zadania. Podane terminy obejmują uzyskanie pozwolenia na budowę, a nie złożenie wniosku o pozwolenie na budowę.
- Ad.10 ,11 Zapis w Ogłoszeniu zamówienia „przy współpracy z Zamawiającym zgody właścicieli gruntów na przejście projektowanej sieci” należy rozumieć że przy sprawach spornych i konfliktowych z właścicielami gruntów Zamawiający będzie służył pomocą w negocjacjach.
- Ad.12 Uzyskanie wypisów z rejestru gruntów niezbędne jest do uzyskania pozwolenia na budowę na przedmiotowe zadanie. Nie są konieczne wyrysy z rejestru gruntów.
- Ad.13. Pomimo, iż w formularzu ofertowym jest miejsce na wpis odnośnie zabezpieczenia należytego wykonania umowy, zgodnie z zapisem w SIWZ powyższe zabezpieczenie nie jest wymagane.

Z poważaniem

Z up. Wójta
mg Malgorzata Michalska-Kluczek
Sekretarz Gminy