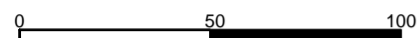


ZMIANA MIEJSCOWEGO PLANU ZAGOSPODAROWANIA PRZESTRZENNEGO
 GMINY PŁONIAWY-BRAMURA SOŁECTWO OBLUDZIN

RYSunEK PLANU – ZAŁĄCZNIK NR 1 DO UCHWAŁY RADY GMINY PŁONIAWY BRAMURA NR 118/XIX/2012 Z DNIA 16 MAJA 2012R.

RYSunEK PLANU ARK. NR 8
 SKALA 1:2000



STAROSTA MAKOWSKI
 Wydział Geodezji, Kartografii, Katastru
 i Gospodarki Nieruchomościami

Poswiadczenie o zgodności projektu z przepisami
 przytoczonymi w art. 18 ust. 1 pkt 1 i 2 ustawy z dnia
 18-01-2010
 218/13

18-01-2010
 Z-up. Starosty

mgr inż. Józef Iwiński
 Dyrektor Wydziału Geodezji, Kartografii,
 Katastru i Gospodarki Nieruchomościami
 Geodezja Powiatowy

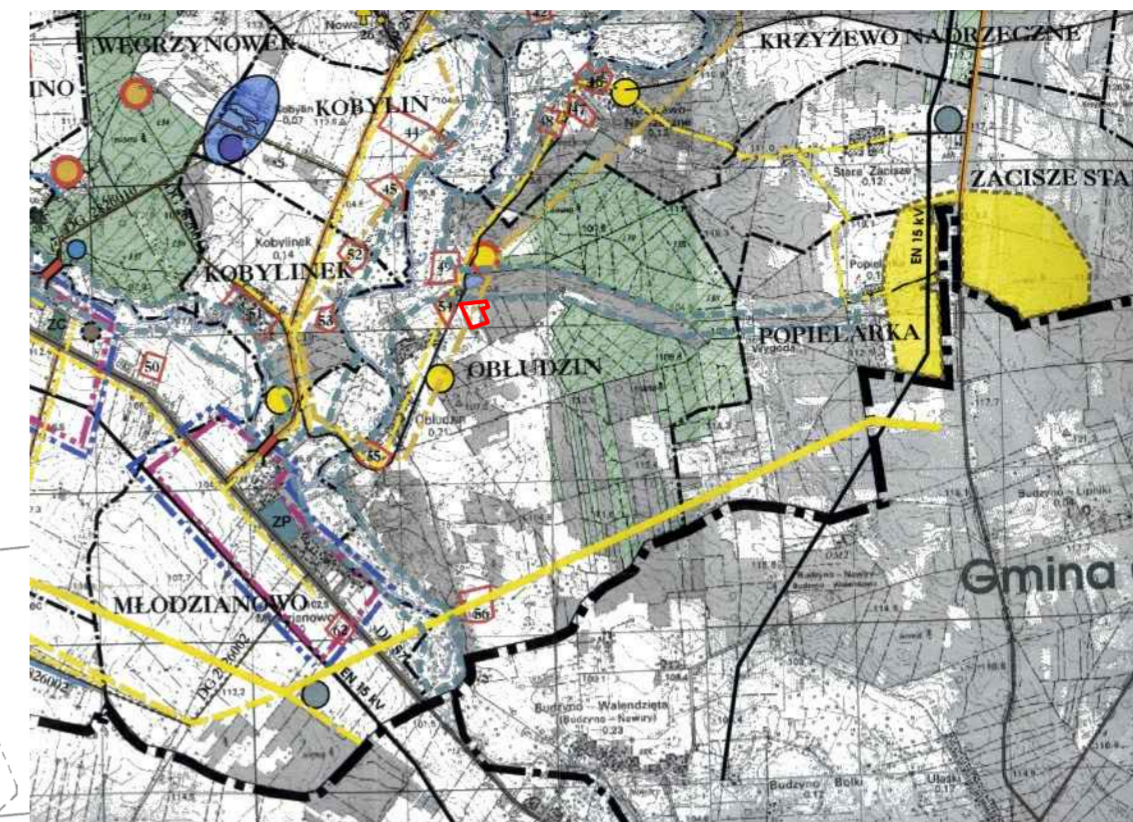
STAROSTA MAKOWSKI
 Wydział Geodezji, Kartografii, Katastru
 i Gospodarki Nieruchomościami

Reprodukcja, rozpowszechnianie
 i rozpraszanie niniejszego dokumentu
 wymaga zezwolenia Rady Gminy Obłudzin
 w art. 18 ustawy z dnia 17 maja 1999 r.
 - Prawa geodezyjne i kartograficzne
 (Dz. U. Nr 30 poz. 163 z późniejszymi zmianami)

18-01-2010

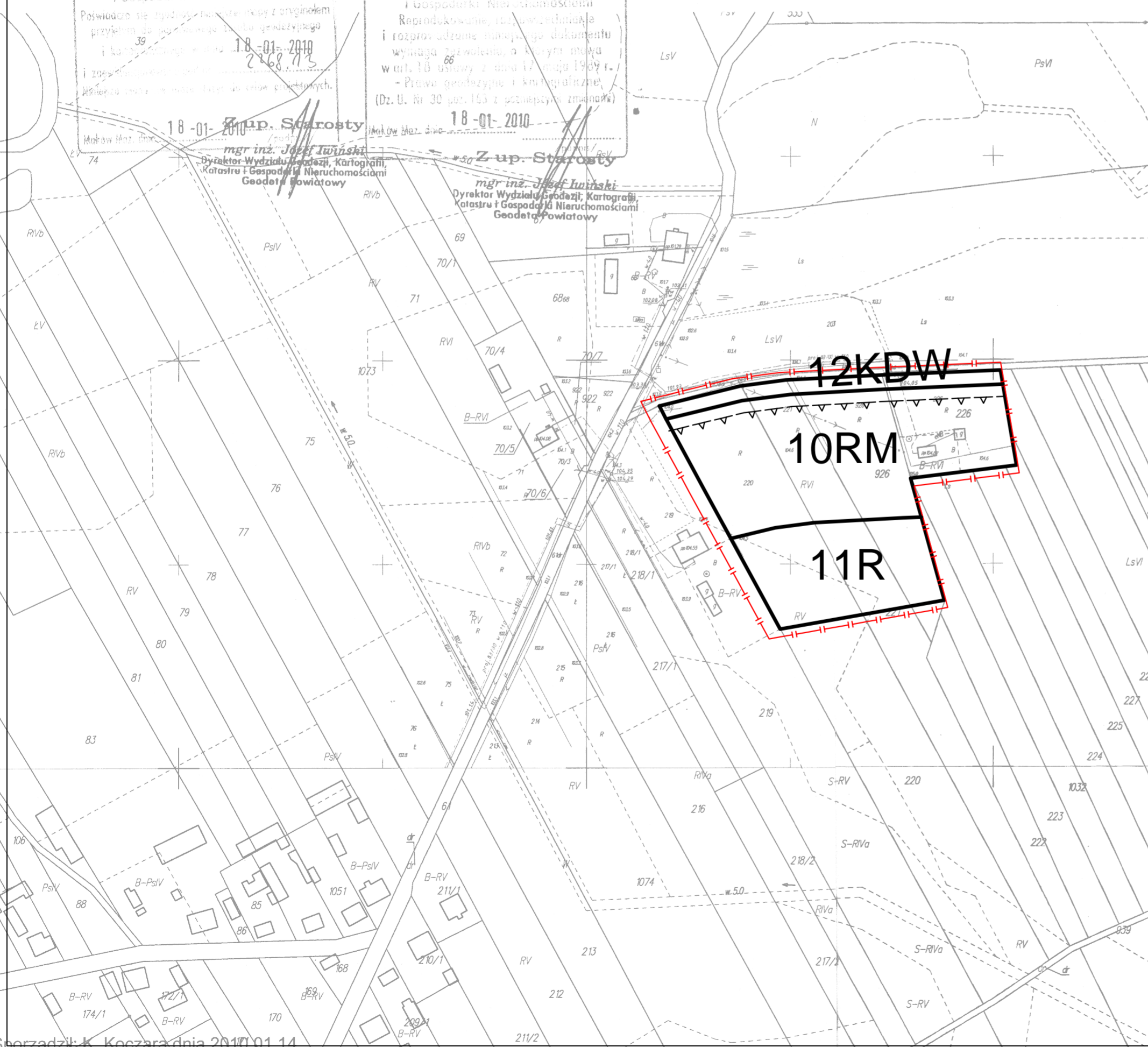
Z-up. Starosty

mgr inż. Józef Iwiński
 Dyrektor Wydziału Geodezji, Kartografii,
 Katastru i Gospodarki Nieruchomościami
 Geodezja Powiatowy



— granica planu zagospodarowania przestrzennego – sołectwo Obłudzin

WYRYS ZE STUDIUM UWARUNKOWAŃ I KIERUNKÓW ZAGOSPODAROWANIA PRZESTRZENNEGO GMINY PŁONIAWY - BRAMURA
 UCHWAŁONEGO UCHWAŁĄ NR 258/XLV/02 RADY GMINY PŁONIAWY - BRAMURA Z DNIA 02 PAŹDZIERNIKA 2002R.



OZNACZENIA DO PLANU:

- GRANICA PLANU
- LINIE ROZGRANICZAJĄCE TERENY O RÓŻNYM SPOSOBIE ZAGOSPODAROWANIA
- NIEPRZEKRACZALNE LINIE ZABUDOWY

SYMBOLE PRZEZNACZENIA

- TERENY ZABUDOWY ZAGRODOWEJ W GOSPODARSTWACH ROLNYCH, HODOWLANYCH I OGRODNICZYCH
- TERENY ROLNE
- TERENY DRÓG WEWNĘTRZNYCH

OZNACZENIA GRAFICZNE INFORMUJĄCE LUB WSKAZUJĄCE
 STAN PRAWNY WYNIKAJĄCY Z PRZEPISÓW ODREBNYCH

- OZNACZENIE CYFROWE TERENU FUNKCJONALNEGO

 ZMIANA MIEJSCOWEGO PLANU ZAGOSPODAROWANIA PRZESTRZENNEGO GMINY PŁONIAWY-BRAMURA SOŁECTWO OBLUDZIN		
RYSUNEK PLANU		
WÓJT GMINY PŁONIAWY-BRAMURA PŁONIAWY, 63A 06-210 PŁONIAWY	"EKORIT" UL. WĘPOLA 2 LOK.13 40-596 KATOWICE	PRACOWNIA: UL. KABACKI DUKT 7 LOK.6 02-798 WARSZAWA
ZAŁĄCZNIK NR 1 DO UCHWAŁY NR 118/XIX/2012 RADY GMINY PŁONIAWY-BRAMURA Z DNIA 16 MAJA 2012R.		
SKALA 1:2000		