NEK MAPY ZASADNICZEJ Nr 2213/064,2213/112

SKALA 1:500

t: działka nr 187
: STARY PODOŚ
a: Płoniawy-Bramura
t: makowski
mazowieckie

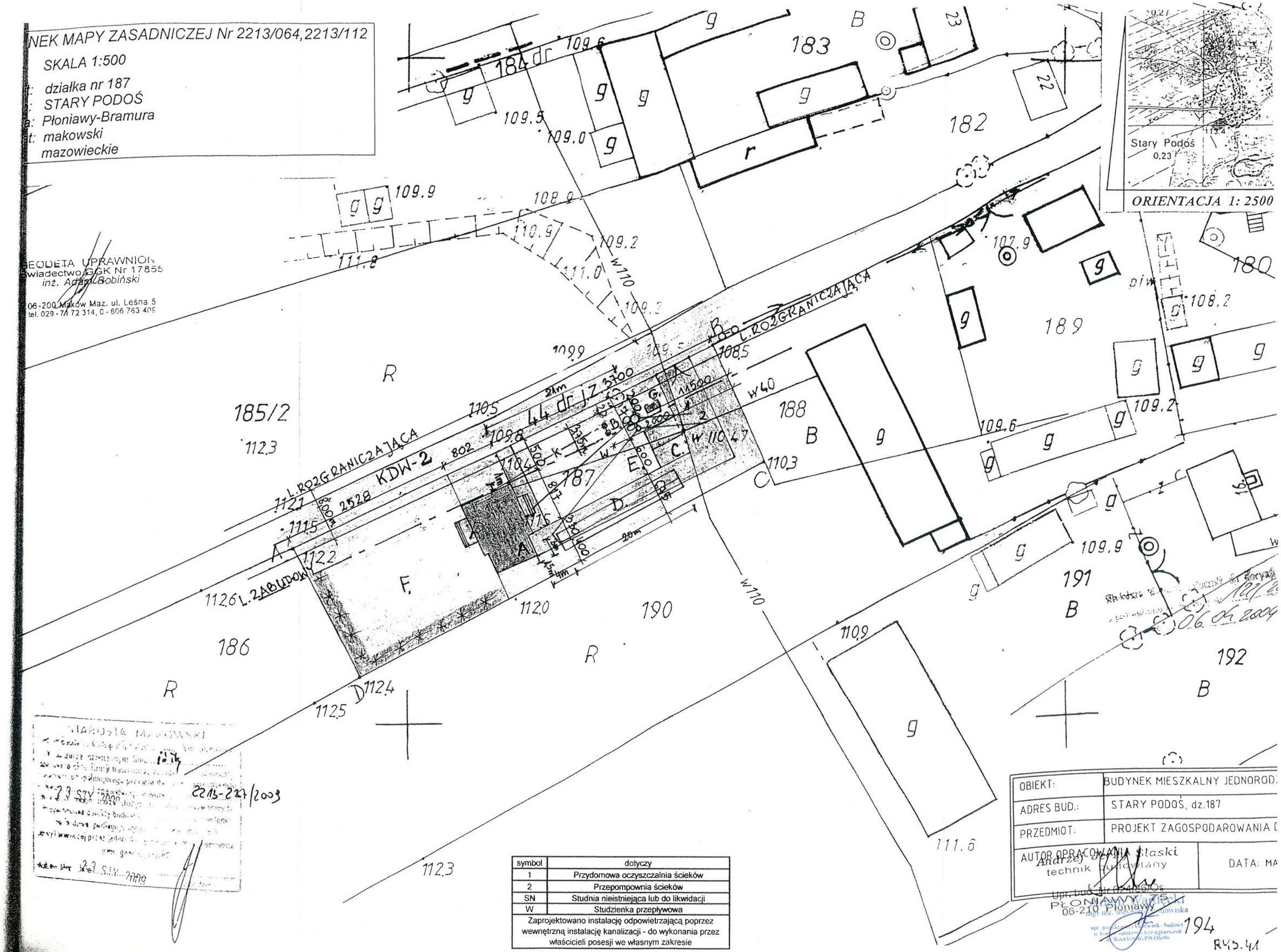

GEODETA UPRAWNIONY
Świadectwo GGK Nr 17855
inż. Adam Bobiński

06-200 Maków Maz. ul. Leśna 5
tel. 029 - 71 72 314, 0 - 606 763 409

symbol	dotyczy
1	Przydomowa oczyszczalnia ścieków
2	Przepompownia ścieków
SN	Studnia nieistniejąca lub do likwidacji
W	Studzienka przepływowa
Zaprojektowano instalację odpowietrzającą poprzez wewnętrzną instalację kanalizacji - do wykonania przez właścicieli posesji we własnym zakresie	

OBIEKT:	BUDYNEK MIESZKALNY JEDNOROD.
ADRES BUD.:	STARY PODOŚ, dz.187
PRZEDMIOT:	PROJEKT ZAGOSPODAROWANIA D
AUTOR OPRACOWANIA: Andrzej Śląski technik budowlany	DATA: MA

Upr. bud. nr 0/4/6/05
PŁONIAWY-Bramura
06-210 Płoniawy

mgr inż. inżynierii środowiska
upr. projektowania w zakresie sieci, instalacji i urządzeń cieplnych, wentylacyjnych, gazowych, wodnych i kanalizacyjnych bez ograniczeń
Warszawa, dn. 06.06.2004

2213-227/2003

: Płoniawy Bramura
strołęckie

WYCINEK MAPY SYT.-WYS.
Nr.243.433.112
skala 1:500
/powiększenie ksero/

Mapa niniejsza może służyć do celów projektowych.

Nie wyklucza się istnienia w terenie innych - nie wykazanych na niniejszej mapie - urządzeń podziemnych, które nie były zgłoszone do inwenturyzacji lub o których brak jest informacji w instytucjach branżowych.

PROJEKT ZAGOSPODAROWANIA DZIAŁKI Nr ewid. 216/1

Inwestor. - MAŁGORZATA SZEFLER
Adres. - PODOS STARY 15A
06-210 Płoniawy
Gmina Płoniawy Bramura
Obiekt. - BUDYNEK MIESZKALNY JEDNORODZINNY w.g. projektu indywidualnego.

- skala 1 : 500 -

Legenda na następnej stronie

Urząd Rejonowy w Makowie Mazowieckim
Oddział-Filia Wojewódzkiego Ośrodka Dokumentacji Geodezyjno-Kartograficznej
Stwierdza się zgodność z oryginałem
Nr ewid. 2213-21/95
dnia 1997-10-26
Z up. KIEROWNIKA URZĘDU
tech.geod. Bogdan Charzewski
Kierownik Oddziału-Filii Terenowej Wojewódzkiego Ośrodka Dokumentacji Geodezyjno-Kartograficznej

Działka Nr ewid. 216/1 położona we wsi Podoś Stary Nr 15A , 06-210 Płoniawy Gmina Płoniawy Bramura nie jest ujęta w rejestrze zabytków i nie podlega ochronie.

STAROSTA MAKOWSKI
ul. Rynek 1
06-200 Maków Maz.
-1-

STAROSTA MAKOWSK
ul. Rynek 1
06-200 Maków Maz.
-1-

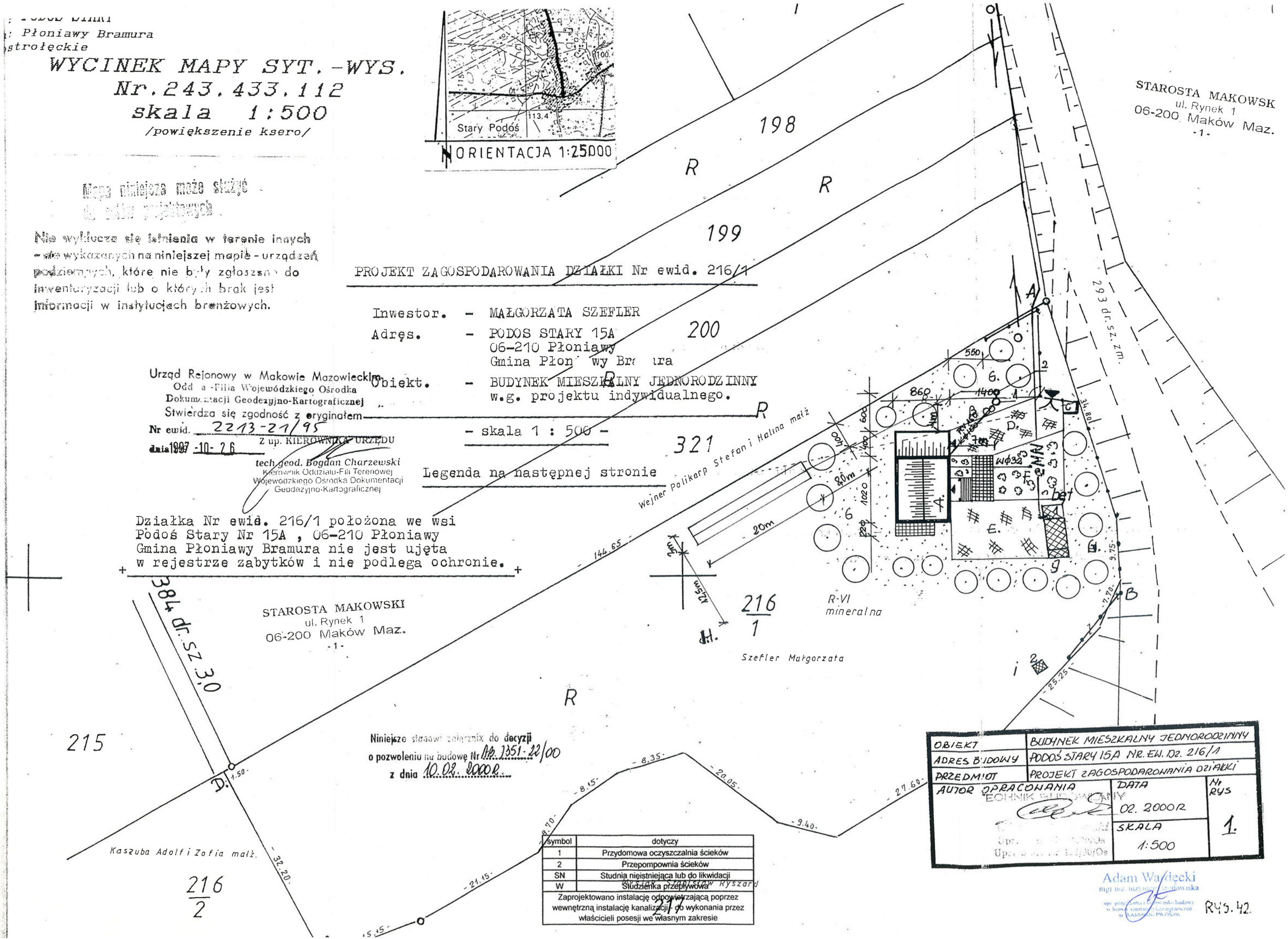

symbol	dotyczy
1	Przydomowa oczyszczalnia ścieków
2	Przepompownia ścieków
SN	Studnia nieistniejąca lub do likwidacji
W	Studzienka przepływowa

Zaprojektowano instalację odpowietrzającą poprzez wewnętrzną instalację kanalizacji - do wykonania przez właścicieli posesji we własnym zakresie

OBIEKT	BUDYNEK MIESZKALNY JEDNORODZINNY	
ADRES BUDOWY	PODOŚ STARY 15A NR. EW. DZ. 216/1	
PRZEDMIOT	PROJEKT ZAGOSPODAROWANIA DZIAŁKI	
AUTOR OPRACOWANIA	DATA 02. 2000R	Nr RYS 1.
	SKALA 1:500	

TECHNIK BUDOWLANY
Upr. [illegible]
Upr. [illegible] 1/Ł/00/Os

Adam Wardecki
mgr inż. inżynierii środowiska
upr. projektanta i kierownika budowy w branży sanitarnej bez ograniczeń nr [illegible]/PM/96

RYS. 42

WYCINEK MAPY ZASADNICZEJ

Skala 1:1000

STAROSTA MAKOWSKI
Wydział Geodezji, Kartografii, Katastru i Gospodarki Nieruchomościami
Reprodukowanie, rozpowszechnianie i rozprowadzanie niniejszego dokumentu wymaga zezwolenia, o którym mowa w art. 18 ustawy z dnia 17 maja 1989 r. - Prawo geodezyjne i kartograficzne (Dz. U. Nr 30, poz. 163 z późniejszymi zmianami)
Maków Maz. dnia 16-06-2009
/podpis/
Z up. Starosty
mgr inż. Józef Iwiński
Dyrektor Wydziału Geodezji, Kartografii, Katastru i Gospodarki Nieruchomościami
Geodeta Powiatowy

STAROSTA MAKOWSKI
Wydział Geodezji, Kartografii, Katastru i Gospodarki Nieruchomościami
Poświadcza się zgodność niniejszej mapy z oryginałem przyjętym do państwowego zasobu geodezyjnego i kartograficznego w dniu 16-06-2009
i zaewidencjonowanej pod nr 2263/06
Niniejsza mapa nie może służyć do celów projektowych.
Maków Maz. dnia 16-06-2009
/podpis/
Z up. Starosty
mgr inż. Józef Iwiński
Dyrektor Wydziału Geodezji, Kartografii, Katastru i Gospodarki Nieruchomościami
Geodeta Powiatowy

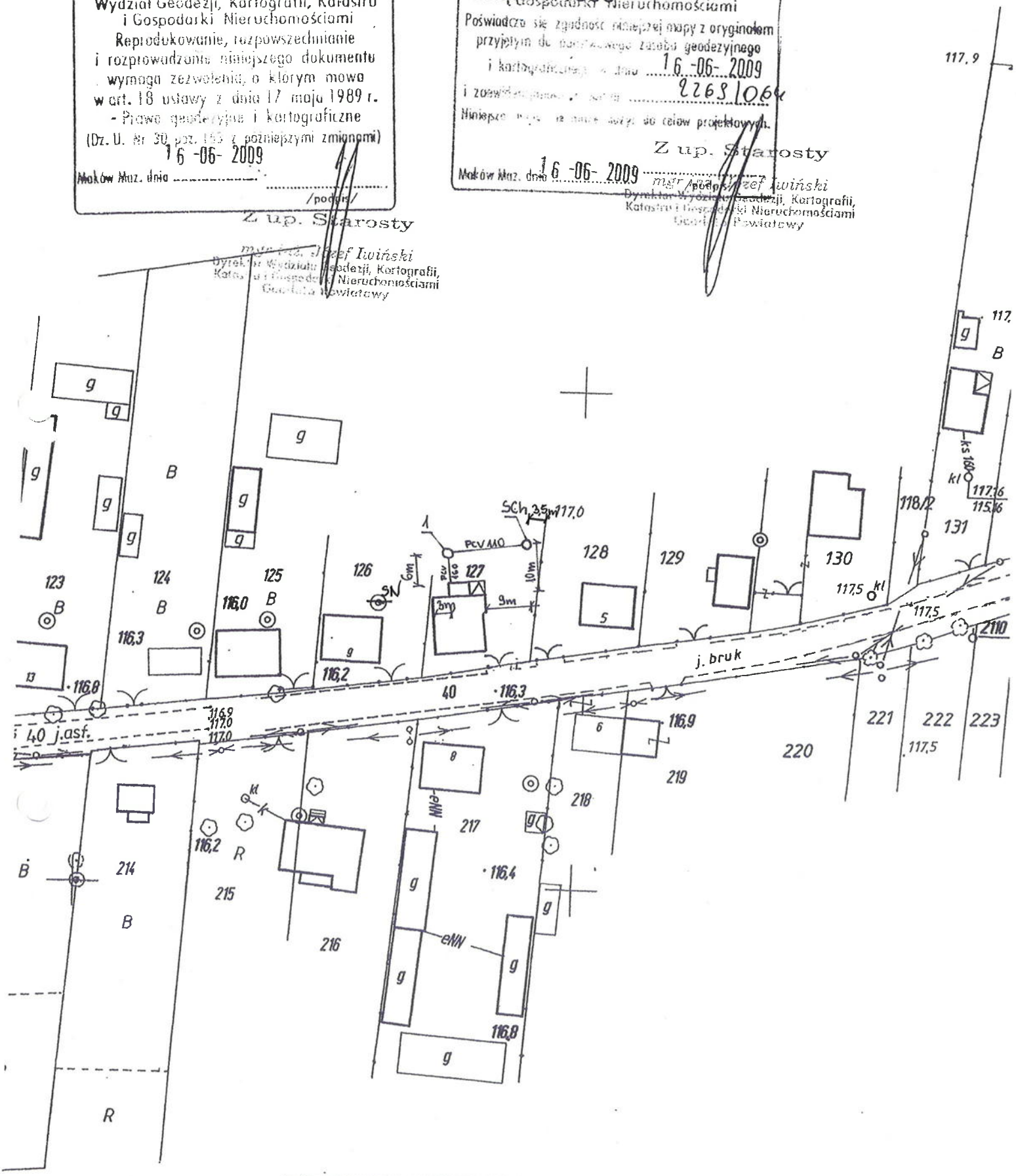

STARE ZACISZE DZ.127

symbol	dotyczy
1	Przydomowa oczyszczalnia ścieków
2	Przepompownia ścieków
SN	Studnia nieistniejąca lub do likwidacji
SCh	Studnia chłonna
Zaprojektowano instalację odpowietrzającą poprzez wewnętrzną instalację kanalizacji - do wykonania przez właścicieli posesji we własnym zakresie	

Adam Wardecki
mgr inż. [illegible]
[illegible]

Sporządził: ANNA MAJEWSKA dnia 2009.06.16

RYS. 43

symbol	dotyczy
1	Przydomowa oczyszczalnia ścieków
2	Przepompownia ścieków
SN	Studnia nieistniejąca lub do likwidacji
W	Studzienka przepływowa
Zaprojektowano instalację odpowietrzającą poprzez wewnętrzną instalację kanalizacji - do wykonania przez właścicieli posesji we własnym zakresie	

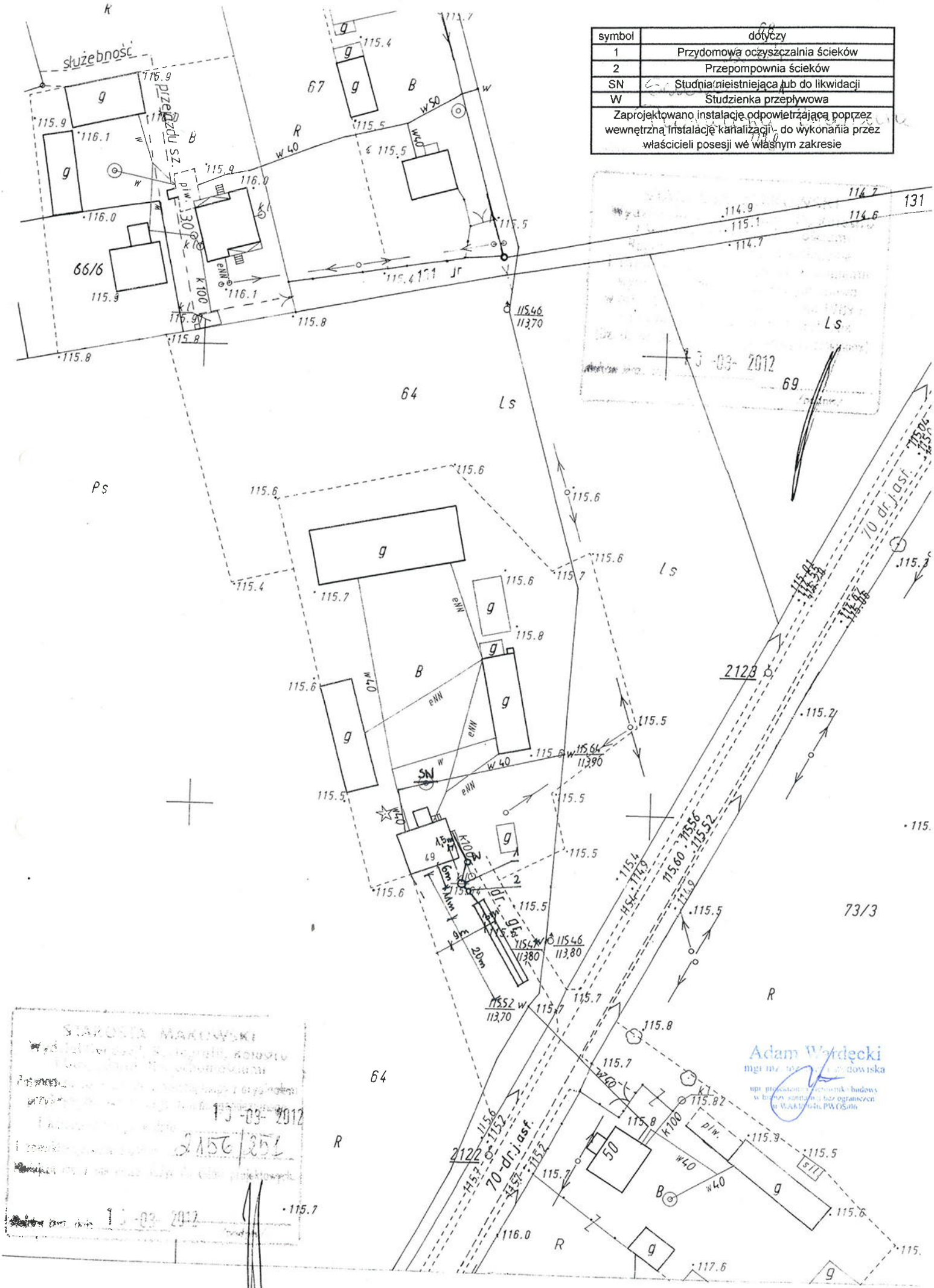

RYS. 44

WYCINEK MAPY ZASADNICZEJ
Skala 1:1000

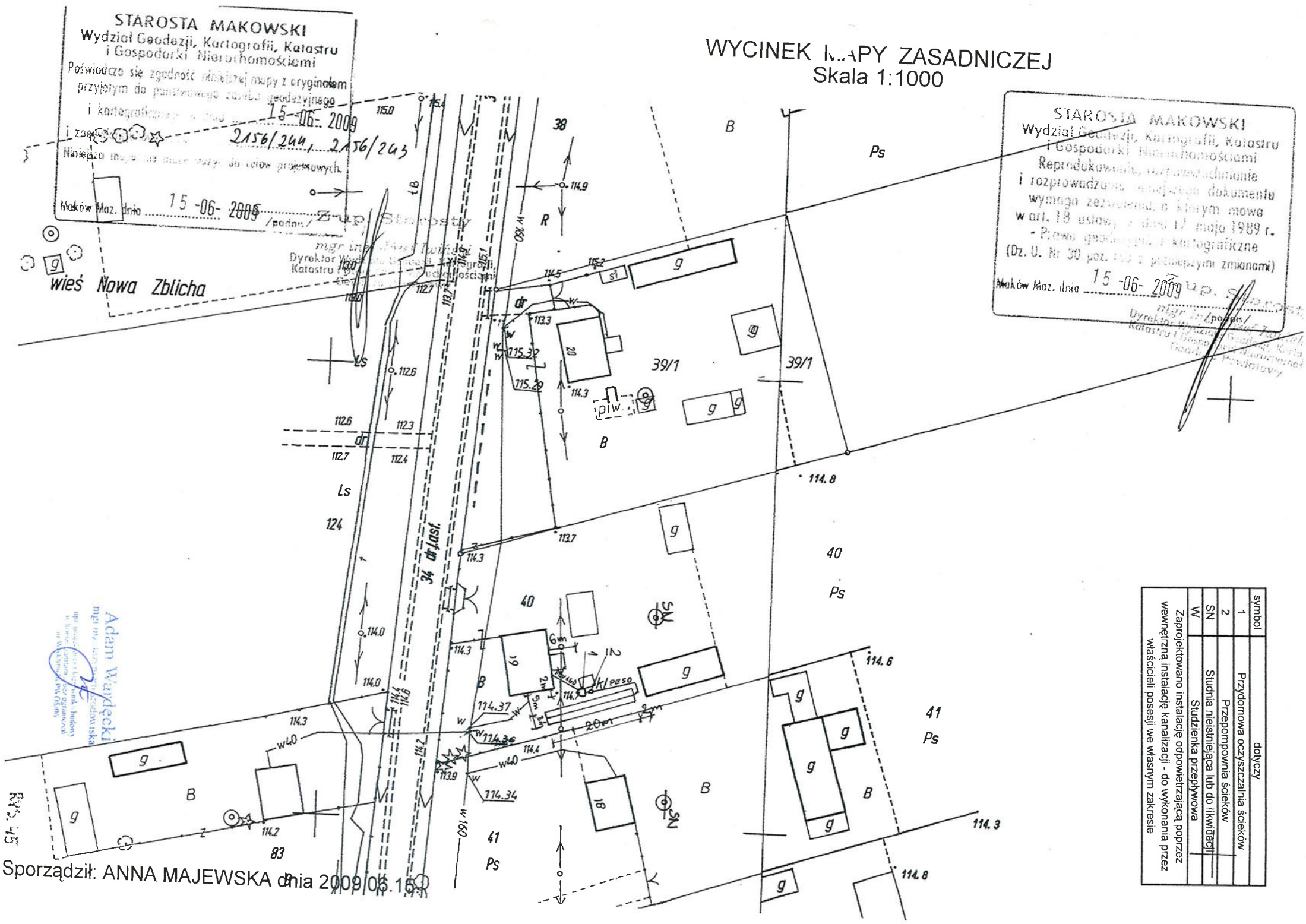

symbol	dotyczy
1	Przydomowa oczyszczalnia ścieków
2	Przepompownia ścieków
SN	Studnia nieistniejąca lub do likwidacji
W	Studzienka przepływowa
	Zaprojektowano instalację odpowietrzającą poprzez wewnętrzną instalację kanalizacji - do wykonania przez właścicieli posesji we własnym zakresie

Sporządził: ANNA MAJEWSKA dnia 2009.06.15

/ycinek z mapy zasadniczej nr 2156/241
ala 1: 500

biekt: 34
bręb: Suche
mina: Płoniawy Bramura
/oj. Mazowieckie

ORIENTACJA 1:25000

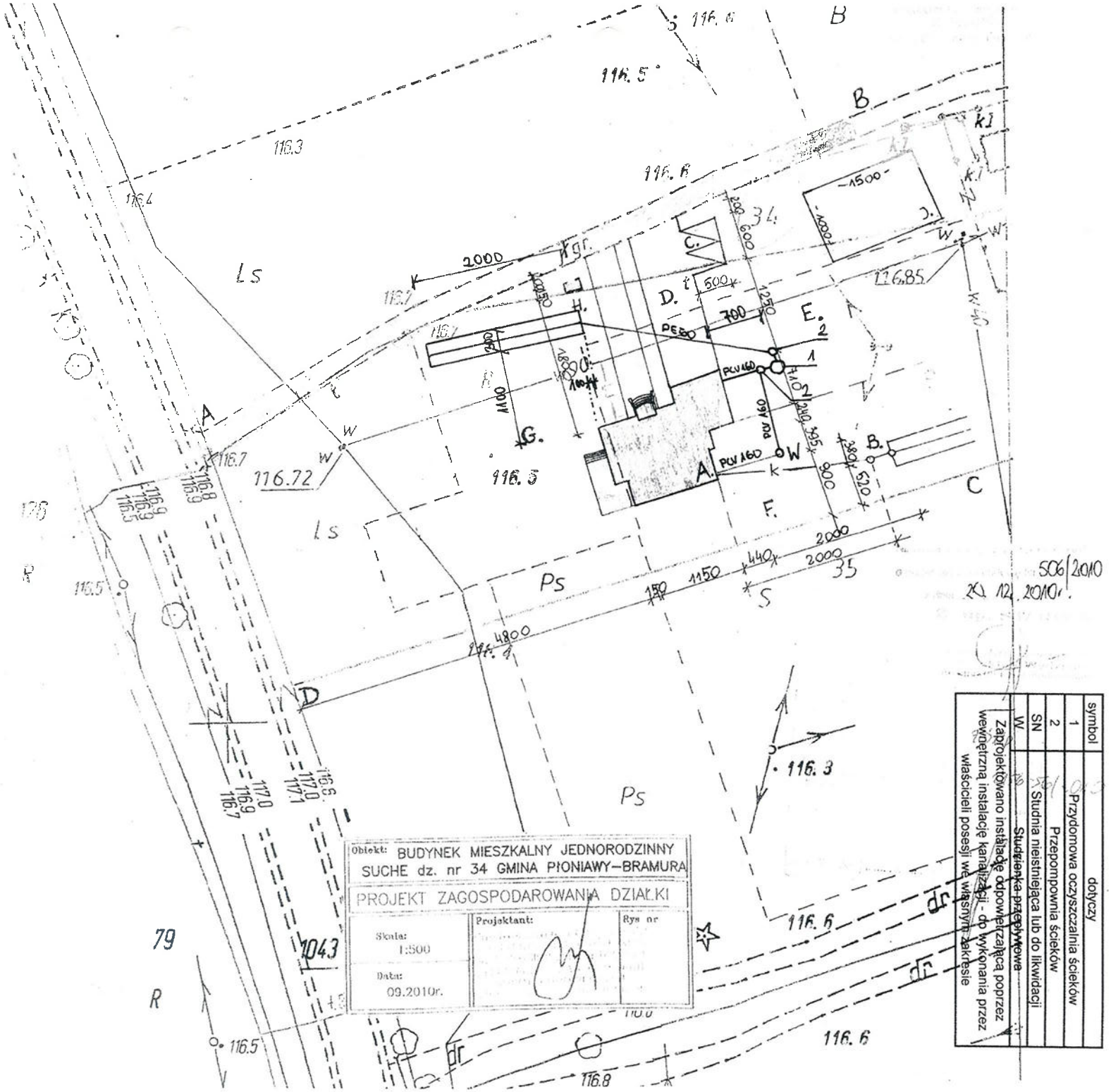

symbol	dotyczy
1	Przydomowa oczyszczalnia ścieków
2	Przepompownia ścieków
SN	Studnia nieistniejąca lub do likwidacji
W	~~Studzienka przepływowa~~

Zaprojektowano instalację odpowietrzającą poprzez wewnętrzną instalację kanalizacji - do wykonania przez właścicieli posesji we własnym zakresie

Obiekt: BUDYNEK MIESZKALNY JEDNORODZINNY SUCHE dz. nr 34 GMINA PŁONIAWY–BRAMURA

PROJEKT ZAGOSPODAROWANIA DZIAŁKI

Skala: 1:500	Projektant:	Rys nr
Data: 09.2010r.		

506/2010
20.12.2010r.

Adam Wójcicki
mgr inż. budownictwa wodno-ściekowego
upr. projektowe w zakresie budownictwa ogólnego i inżynierii środowiska
w branży sanitarnej bez ograniczeń
Nr uprawnień 19/Ośm/

RYS. 46

SKALA 1:500 (powiększenie)

SUCHE
Płoniawy-Bramura
mazowieckie

symbol	dotyczy
	Przydomowa oczyszczalnia ścieków
	Przepompownia ścieków
SN	Studnia nieistniejąca lub do likwidacji
W	Studzienka przepływowa

Zaprojektowano instalację odpowietrzającą poprzez wewnętrzną instalację kanalizacji - do wykonania przez właścicieli posesji we własnym zakresie

STAROSTA MAKOWSKI
ul. Rynek 1
06-200 Maków Maz.
- 1 -

Suche

SKALA 1:25000

OBIEKT	BUDYNEK MIESZKALNY
ADRES BUDOWY	SUCHE NR 31, GM. PŁONIAWY
PRZEDMIOT	PROJEKT ZAGOSPODAROWANIA
AUTOR OPRACOWANIA	Wiesław Czyżewski, Upr. Bud. Nr 68/90/Os, Upr. Bud. Nr 125/90/Os
DATA	LISTOPAD 2001
SKALA	1:500
NR RYSUNKU	1

Niniejsze stanowi załącznik do decyzji o pozwoleniu na budowę Nr AB.7351-369/01 z dnia 05.12.2001r.

Mapa niniejsza może służyć do celów projektowych

Na wykazie nie istnieją w terenie inne nie wykazane na mapie urządzenia podziemne, które nie były zgłoszone do inwentaryzacji lub o których brak jest informacji w instytucjach branżowych.

STAROSTWO POWIATOWE w Makowie Mazowieckim
Stwierdza się zgodność z oryginałem
nr ewid. 2156/193
data 2001-02-14 podpis z up. Starosty
mgr inż. Józef Iwiński
Dyrektor Wydziału Geodezji, Kartografii i Katastru i Gospodarki Nieruchomościami
Geodeta Powiatowy

Adam Wardęcki
mgr inż. inżynier budownictwa
upr. projektanta i rzeczoznawcy budowlanego w branży sanitarnej bez ograniczeń
nr ewidencyjny PWK/0000

DETA UPRAWNIONY
ectwo MGPiB Nr 8119
dam Charzewski

R45.47

Wycinek mapy syt.-wys. Nr 2156/253
SKALA 1:500

Obiekt: działka nr 91
Obręb: SUCHE
Gmina: Płoniawy-Bramura
Powiat: makowski
Woj. mazowieckie

symbol	dotyczy
1	Przydomowa oczyszczalnia ścieków
2	Przepompownia ścieków
SN	Studnia nieistniejąca lub do likwidacji
W	Studzienka przepływowa

Zaprojektowano instalację odpowietrzającą poprzez wewnętrzną instalację kanalizacji - do wykonania przez właścicieli posesji we własnym zakresie

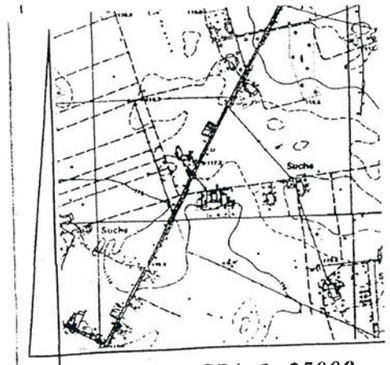

ORIENTACJA 1: 25000

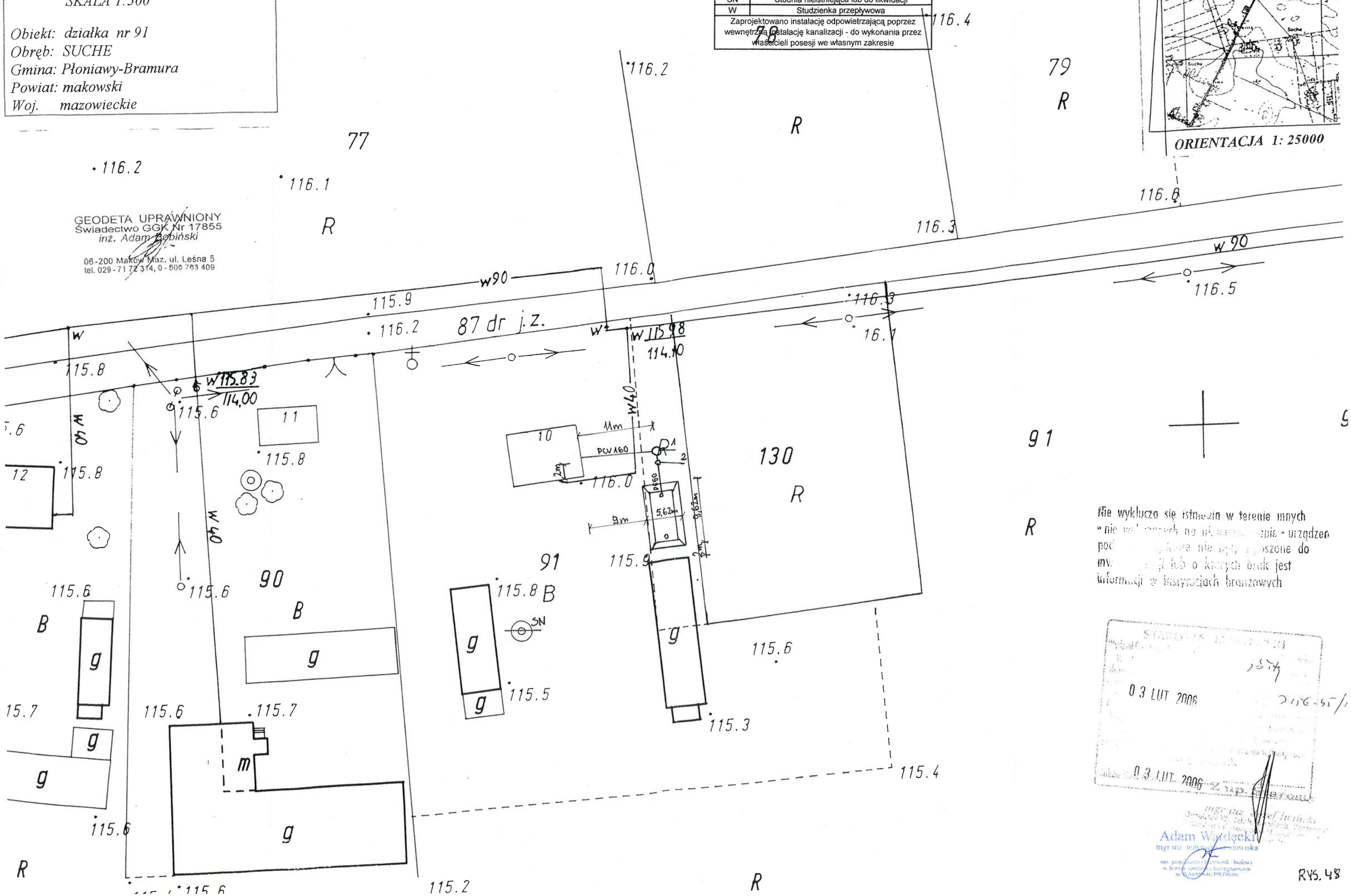

Nie wyklucza się istnienia w terenie innych - nie w[illegible] na [illegible] - urządzeń pod[illegible] które nie [illegible] do mw[illegible] lub o których brak jest informacji w materiałach branżowych

GEODETA UPRAWNIONY
Świadectwo GGK Nr 17855
inż. Adam Bobiński
06-200 Maków Maz. ul. Leśna 5
tel. 029-71 72 314, 0-606 703 409

STAROSTA [illegible]
Wpłynęło
03 LUT 2006
[illegible]
03 LUT. 2006
[illegible]

mgr inż. [illegible]
Adam Wardęcki
mgr inż. inżynierii środowiska
upr. projektanta i kierownika budowy w branży sanitarnej bez ograniczeń w specjalności instalacyjnej

RYS. 48

SKALA 1:500

Obiekt: działka nr 26
Obręb: SUCHE
Gmina: Płoniawy-Bramura
Powiat: makowski
Woj. mazowieckie

symbol	dotyczy
1	Przydomowa oczyszczalnia ścieków
2	Przepompownia ścieków
SN	Studnia nieistniejąca lub do likwidacji
W	Studzienka przepływowa

Zaprojektowano instalację odpowietrzającą poprzez wewnętrzną instalację kanalizacji - do wykonania przez właścicieli posesji we własnym zakresie

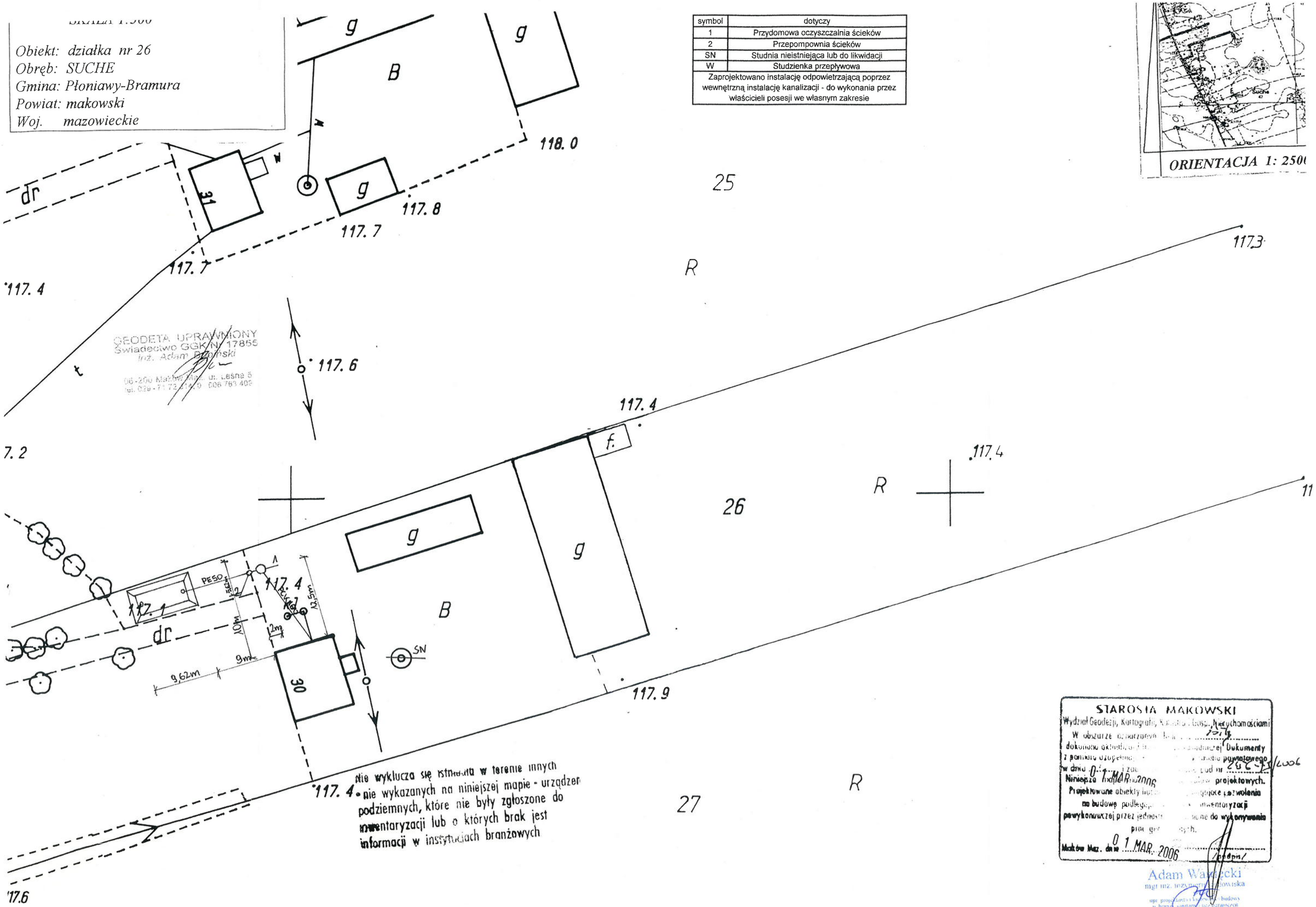

GEODETA UPRAWNIONY
Świadectwo GGK/N/17855
inż. Adam Błoński
06-200 Maków Maz. ul. Leśna 5
tel. 029-71 72 414 0 606 763 409

Nie wyklucza się istnienia w terenie innych nie wykazanych na niniejszej mapie - urządzeń podziemnych, które nie były zgłoszone do inwentaryzacji lub o których brak jest informacji w instytucjach branżowych

STAROSTA MAKOWSKI
Wydział Geodezji, Kartografii, Katastru i Gospodarki Nieruchomościami
W obszarze działania ... 2016
dokonano aktualizacji ... Dokumenty
z państwowego zasobu geodezyjnego i kartograficznego ... powiatowego
w dniu 01 MAR 2006 pod nr 262/2006
Niniejsza kopia ... projektowych.
Projektowane obiekty budowlane ... gdzie pozwolenia
na budowę podlegają ... inwentaryzacji
powykonawczej przez jednostki ... do wykonywania
prac geodezyjnych.
Maków Maz. dnia 01 MAR. 2006 (podpis)

Adam Wawrzecki
mgr inż. inżynierii środowiska
upr. projektowania w zakresie budowy w branży sanitarnej bez ograniczeń
nr GA/0/0/0, PW.DS/06

R45.49

SKALA: 1:500

1

ORIENTACJA 1:

GEODETA UPRAWNIONY
Świadectwo GGK Nr 17855
inż. Adam Robiński

06-200 Maków Maz. ul. Leśna 5
tel. 029 - 71 72 314, 0 - 606 763 409

Ps

117.3

117.5

117.4

117.4

117.1

B

117.0

117.05

W

116.9

W40

1.00

33

1

20

116.92

115.36

2

3

K1

A

KL60

116.9

16.70

14.52

116.8

0.60

W35

W25

3.5m

12.12m

PE50

1

2

117.1

Ps

OBIEKTY PROJEKTOWANE:

A - budynek mieszkalny

B - parking

C - osłona śmietnika

symbol	dotyczy
1	Przydomowa oczyszczalnia ścieków
2	Przepompownia ścieków
SN	Studnia nieistniejąca lub do likwidacji
W	Studzienka przepływowa

Zaprojektowano instalację odpowietrzającą poprzez wewnętrzną instalację kanalizacji - do wykonania przez właścicieli posesji we własnym zakresie

17 GRU 2002

14 GRU

Adam Wańtęcki
mgr inż. inżynierii środowiska
upr. projektowe w zakresie instal. budowl. w branży sanitarnej bez ograniczeń
nr uprawnień PDO/0/0/0

RYS. 50

WYCINEK MAPY ZASADNICZEJ
Skala 1:1000

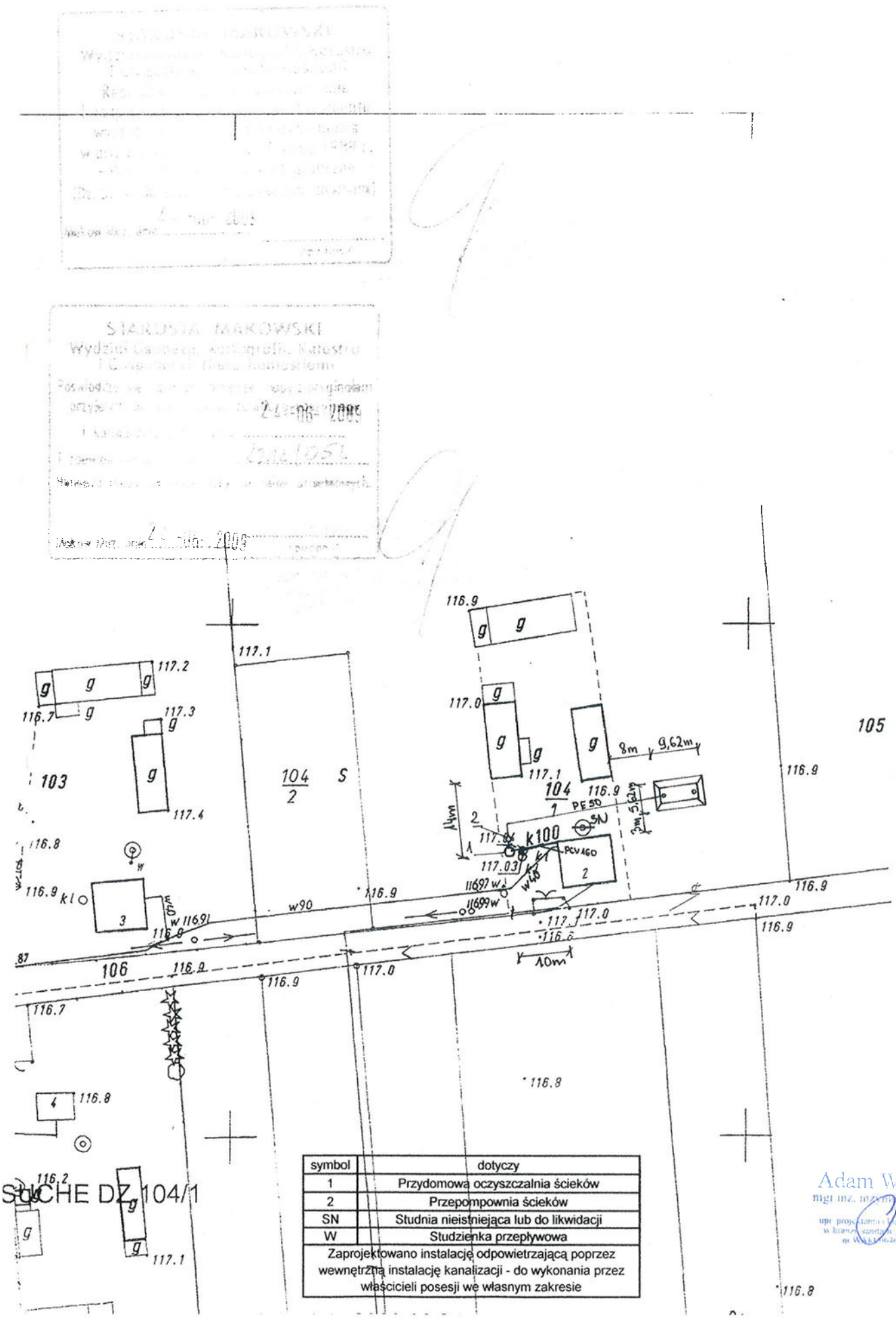

RYS. 51

symbol	dotyczy
1	Przydomowa oczyszczalnia ścieków
2	Przepompownia ścieków
SN	Studnia nieistniejąca lub do likwidacji
W	Studzienka przepływowa
Zaprojektowano instalację odpowietrzającą poprzez wewnętrzną instalację kanalizacji do wykonania przez właścicieli posesji we własnym zakresie	

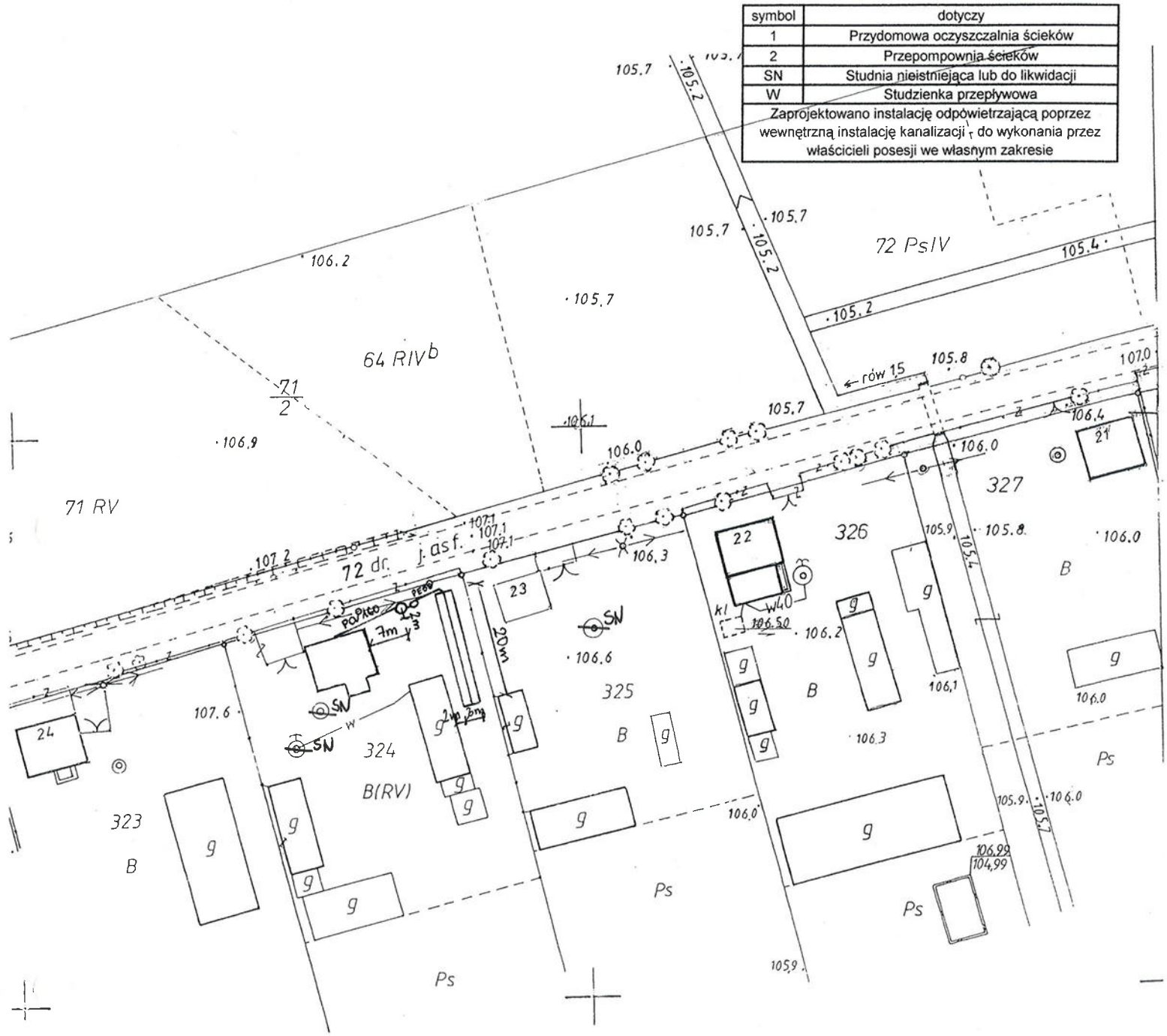

Nazwa obiektu dz. 324

Obręb Zawady Dworskie

Gmina Płoniawy-Bramura

powiat mławskie

STAROSTA MAKOWSKI
Wydział Geodezji, Kartografii, Katastru i Gospodarki Nieruchomościami
Reprodukowanie, rozpowszechnienie i rozprowadzanie niniejszego dokumentu wymaga zezwolenia, o którym mowa w art. 18 ustawy z dnia 17 maja 1989 r. - Prawo geodezyjne i kartograficzne (Dz. U. Nr 30 poz. 163 z późniejszymi zmianami)

Z up. Starosty

STAROSTA MAKOWSKI
Wydział Geodezji, Kartografii, Katastru i Gospodarki Nieruchomościami
Poświadcza się zgodność niniejszej mapy z oryginałem przyjętym do państwowego zasobu geodezyjnego i kartograficznego w dniu 10-02-2009
i zaewidencjonowano pod nr 2205/031

Adam Wardecki
mgr inż. inż. środowiska
upr. projektanta w zakresie sieci, instalacji i urządzeń cieplnych bez ograniczeń
nr MAK/0016/PWOS/06

RYS. 52

ek mapy syt.-wys. Nr 2213/232
SKALA 1:500

: działka nr 103
: GOŁONIWY
: Płoniawy-Bramura
: makowski
mazowieckie

GEODETA UPRAWNIONY
Świadectwo GGK Nr 17855
inż. Adam Sobiński

06-200 Maków Maz. ul. Leśna 5
tel. 029 - 71 72 814 / 0 - 606 763 409

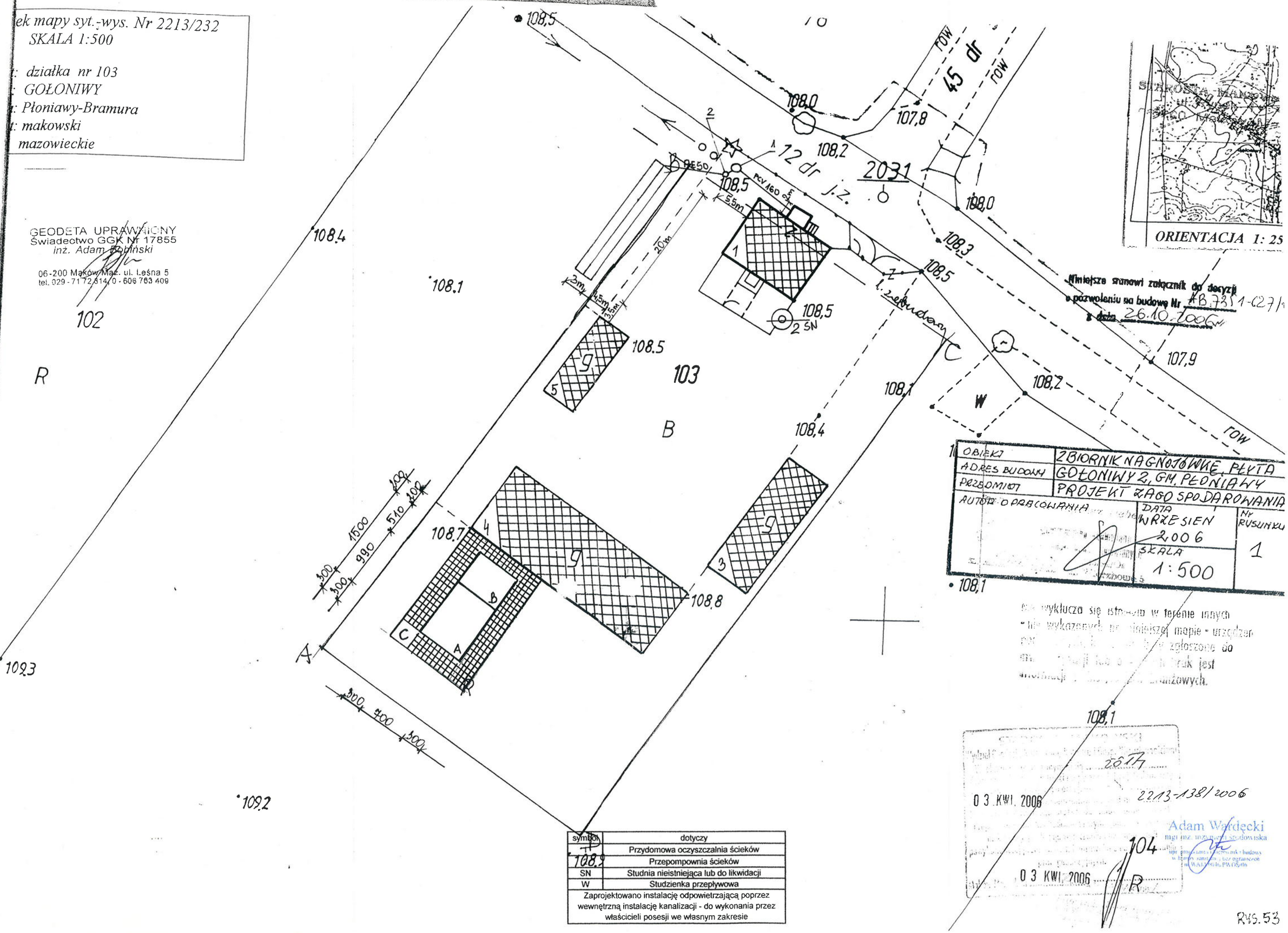

symbol	dotyczy
	Przydomowa oczyszczalnia ścieków
108,9	Przepompownia ścieków
SN	Studnia nieistniejąca lub do likwidacji
W	Studzienka przepływowa

Zaprojektowano instalację odpowietrzającą poprzez wewnętrzną instalację kanalizacji - do wykonania przez właścicieli posesji we własnym zakresie

Wycinek z mapy jednostkowej nr 2213.183

Skala 1:500
Obiekt: działka nr 73
Wieś: **GOŁONIWY**
Gmina: Płoniawy-Bramura
Powiat: makowski
Woj.: mazowieckie

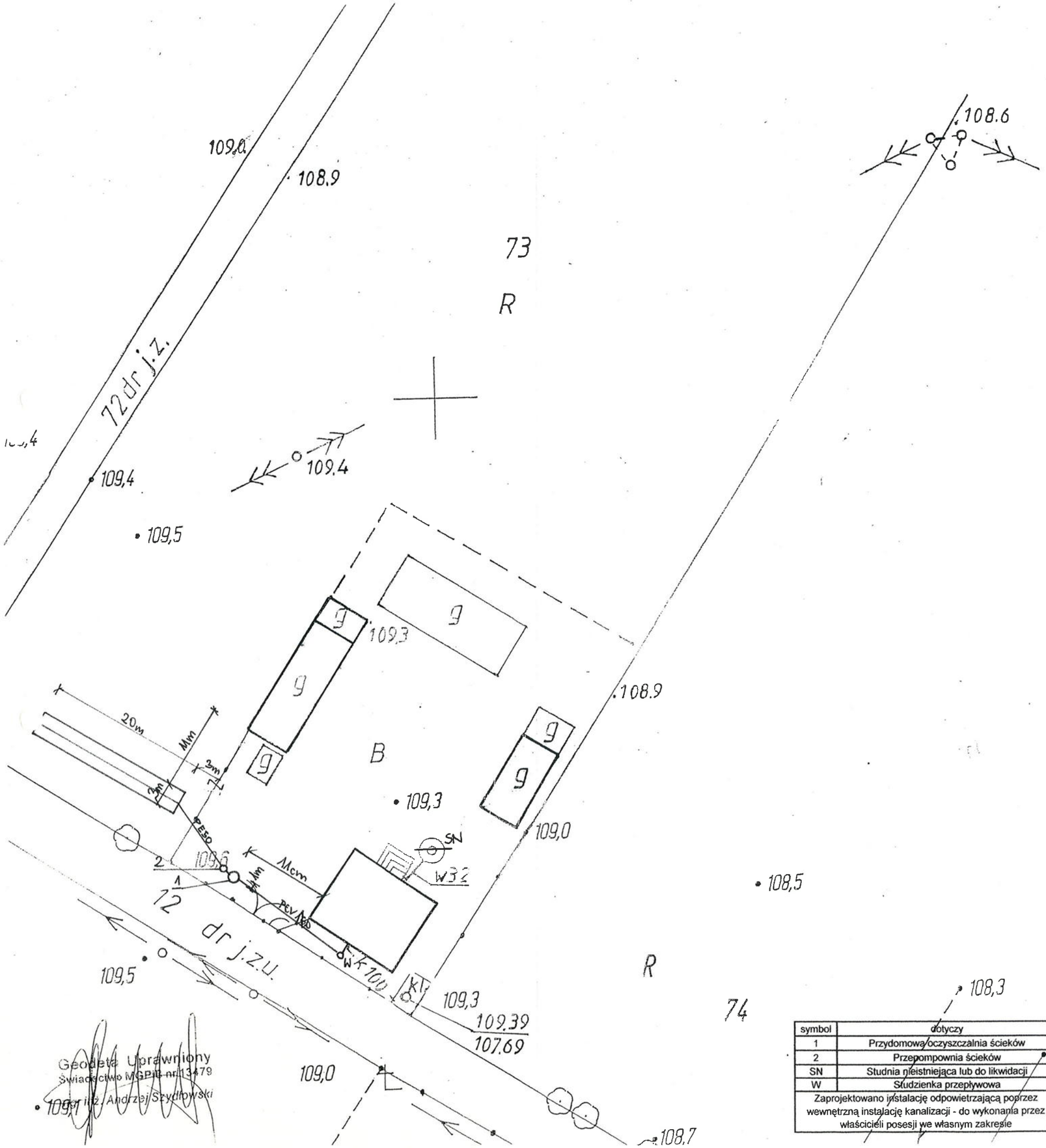

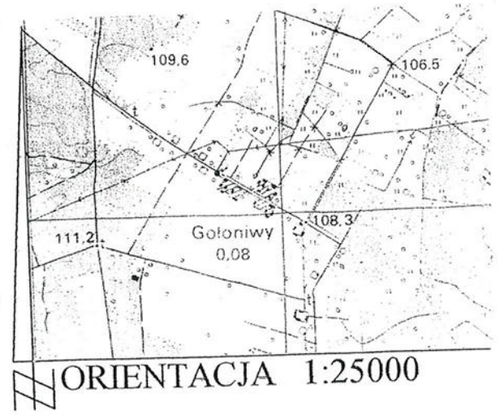

STAROSTA MAKOWSKI
Wydział Geodezji, Kartografii, Katastru i Gosp. Nieruchomościami
W obszarze oznaczonym linią ..... 2.61 h .....
dokonano aktualizacji treści mapy zasadniczej. Dokumenty
z pomiarami zasadniczymi przyjęto do zasobu geodezyjno-kartograficznego
w dniu 22 MAR. 2007 2213-184/2007
Niniejsza mapa nie może służyć do celów prawnych.
Projektowanie obiektów budowlanych oraz przyłączenia
na budowę podlegają uzgodnieniu z eksploatacją
powykonawczej przez jednostki uprawnione do wykonywania
2 2 MAR. 2007
Maków Maz. dnia .....

symbol	dotyczy
1	Przydomowa oczyszczalnia ścieków
2	Przepompownia ścieków
SN	Studnia nieistniejąca lub do likwidacji
W	Studzienka przepływowa
Zaprojektowano instalację odpowietrzającą poprzez wewnętrzną instalację kanalizacji - do wykonania przez właścicieli posesji we własnym zakresie	

Geodeta Uprawniony
Świadectwo MGPiB nr 13479
mgr inż. Andrzej Szydłowski

Adam Wardęcki
mgr inż. inżynier środowiska
upr. projektanta w specyalności budowli w branży sanitarnej bez ograniczeń
nr WAK/0006/PWOS/06

R45.54

Wycinek mapy syt.-wys. Nr 2213/183
SKALA 1:500

Obiekt: działka nr 96
Obręb: GOŁONIWY
Gmina: Płoniawy-Bramura
Powiat: makowski
Woj. mazowieckie

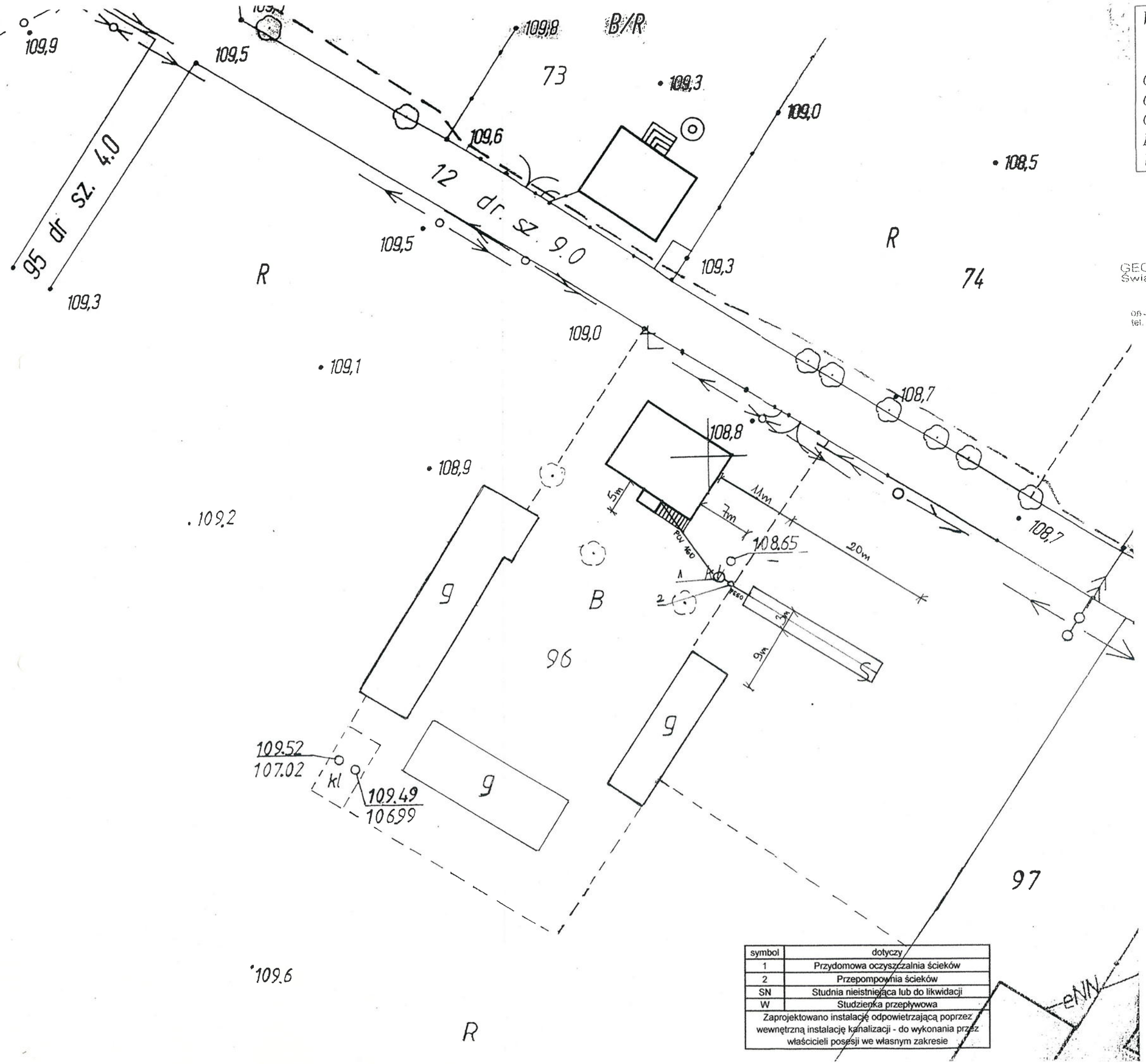

GEODETA UPRAWNIONY
Świadectwo GGK Nr 17855
inż. Adam Bednarski
06-200 Maków Maz. ul. Leśna 5
tel. 029-71 74 411, 606 763 409

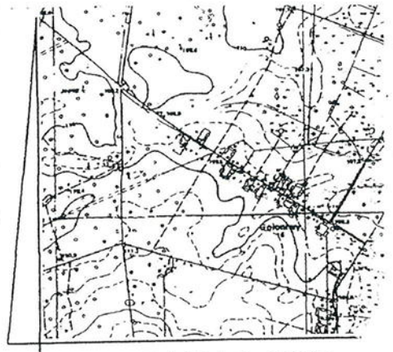

ORIENTACJA 1: 25000

symbol	dotyczy
1	Przydomowa oczyszczalnia ścieków
2	Przepompownia ścieków
SN	Studnia nieistniejąca lub do likwidacji
W	Studzienka przepływowa
Zaprojektowano instalację odpowietrzającą poprzez wewnętrzną instalację kanalizacji - do wykonania przez właścicieli posesji we własnym zakresie	

Nie wyklucza się istnienia w terenie innych - nie wykazanych na niniejszej mapie - urządzeń podziemnych, które nie były zgłoszone do inwentaryzacji lub o których brak jest informacji w instytucjach branżowych.

STAROSTWO POWIATOWE
Wydział Geodezji, Kartografii i Gospodarki Nieruchomościami
W dniu 10-6
Dokumenty
Nr 2213-12/2005
29 KWI. 2005
Maków Maz. 29 KWI. 2005

mgr inż. Adam Wardęcki
Biuro Wyzwań Geodezji, Kartografii i Gospodarki Nieruchomościami
Geodeta Powiatowy
Adam Wardęcki
mgr inż. inżynierii środowiska
upr. projektanta w zakresie sieci, instalacji i urządzeń cieplnych, wentylacyjnych i gazowych w branży sanitarnej bez ograniczeń
nr ZAKP/0046/PWOS/06

RYS. 55

SKALA 1:500

ekt: działka nr 77
ęb: GOŁONIWY
na: Płoniawy-Bramura
iat: makowski
. mazowieckie

Niniejszy rysunek załącznik do decyzji
o pozwoleniu na budowę Nr AB.7357-140/2006
z dnia 5.06.2006 r.

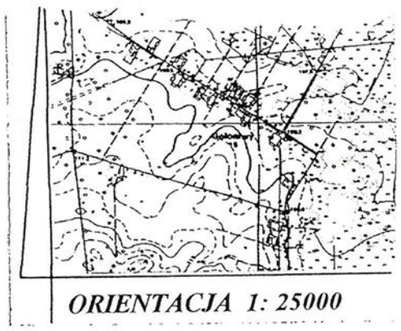

ORIENTACJA 1: 25000

GEODETA UPRAWNIONY
Świadectwo GGK Nr 17355
inż. Adam Popiński
06-200 Maków Maz. ul. Leśna 5
tel. 029 - 71 72 314, 0 - 606 763 409

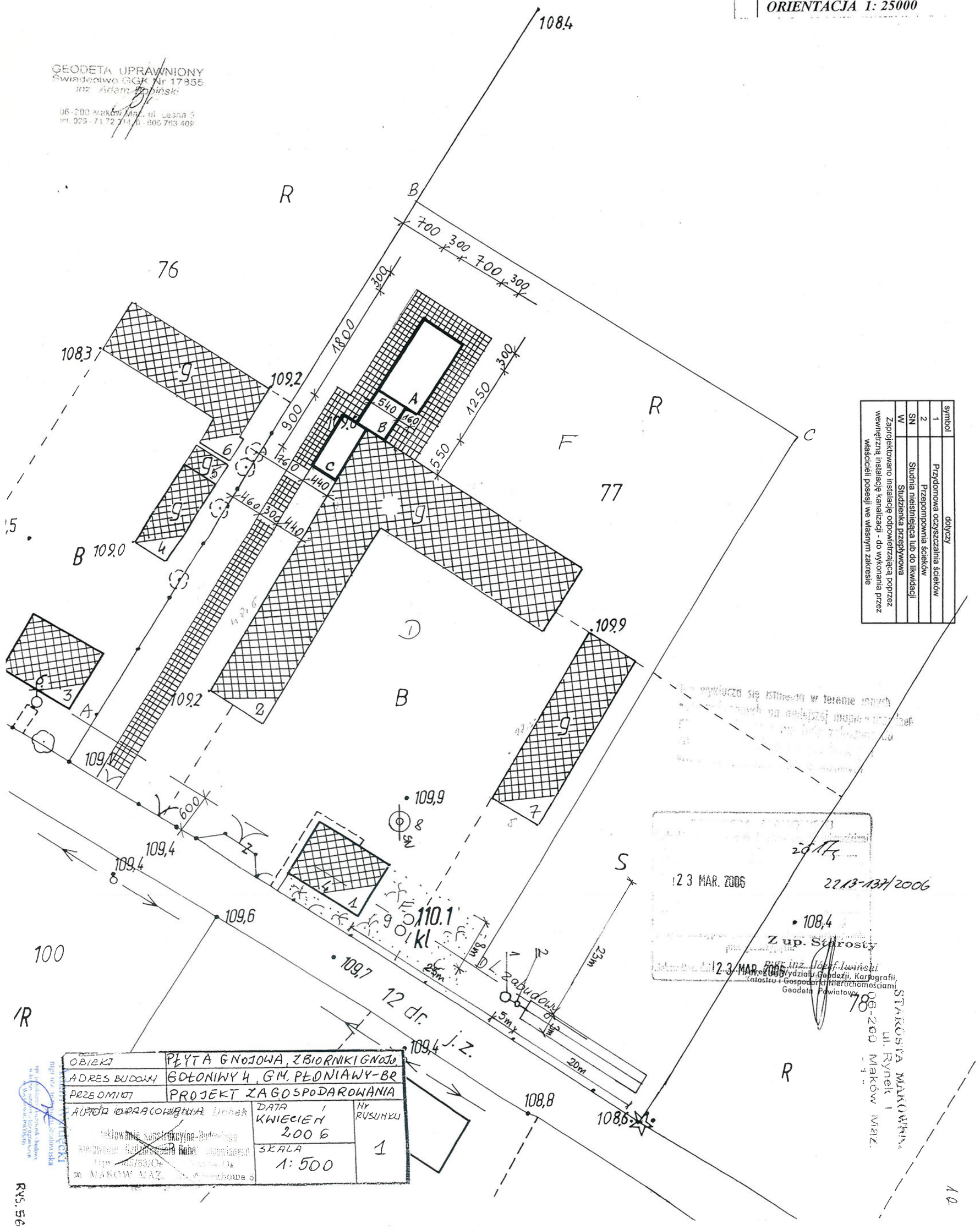

symbol	dotyczy
1	Przydomowa oczyszczalnia ścieków
2	Przepompownia ścieków
SN	Studnia nieistniejąca lub do likwidacji
W	Studzienka przepływowa

Zaprojektowano instalację odpowietrzającą poprzez wewnętrzną instalację kanalizacji - do wykonania przez właścicieli posesji we własnym zakresie

OBIEKT	PŁYTA GNOJOWA, ZBIORNIKI GNOJU
ADRES BUDOWY	GOŁONIWY 4, GM. PŁONIAWY-BR
PRZEDMIOT	PROJEKT ZAGOSPODAROWANIA
AUTOR OPRACOWANIA	DATA: KWIECIEŃ 2006
	SKALA: 1:500
	Nr RYSUNKU: 1

MAKÓW MAZ. ul. Leśna 5

RYS. 56

10

Skala 1: 500
Obiekt: działka nr **31**
Wieś: **KOBYLIN NADRZECZNY**
Gmina: Płoniawy-Bramura
Powiat: makowski
Woj.: mazowieckie

symbol	dotyczy
1	Przydomowa oczyszczalnia ścieków
2	Przepompownia ścieków
SN	Studnia nieistniejąca lub do likwidacji
W	Studzienka przepływowa
Zaprojektowano instalację odpowietrzającą poprzez wewnętrzną instalację kanalizacji - do wykonania przez właścicieli posesji we własnym zakresie	

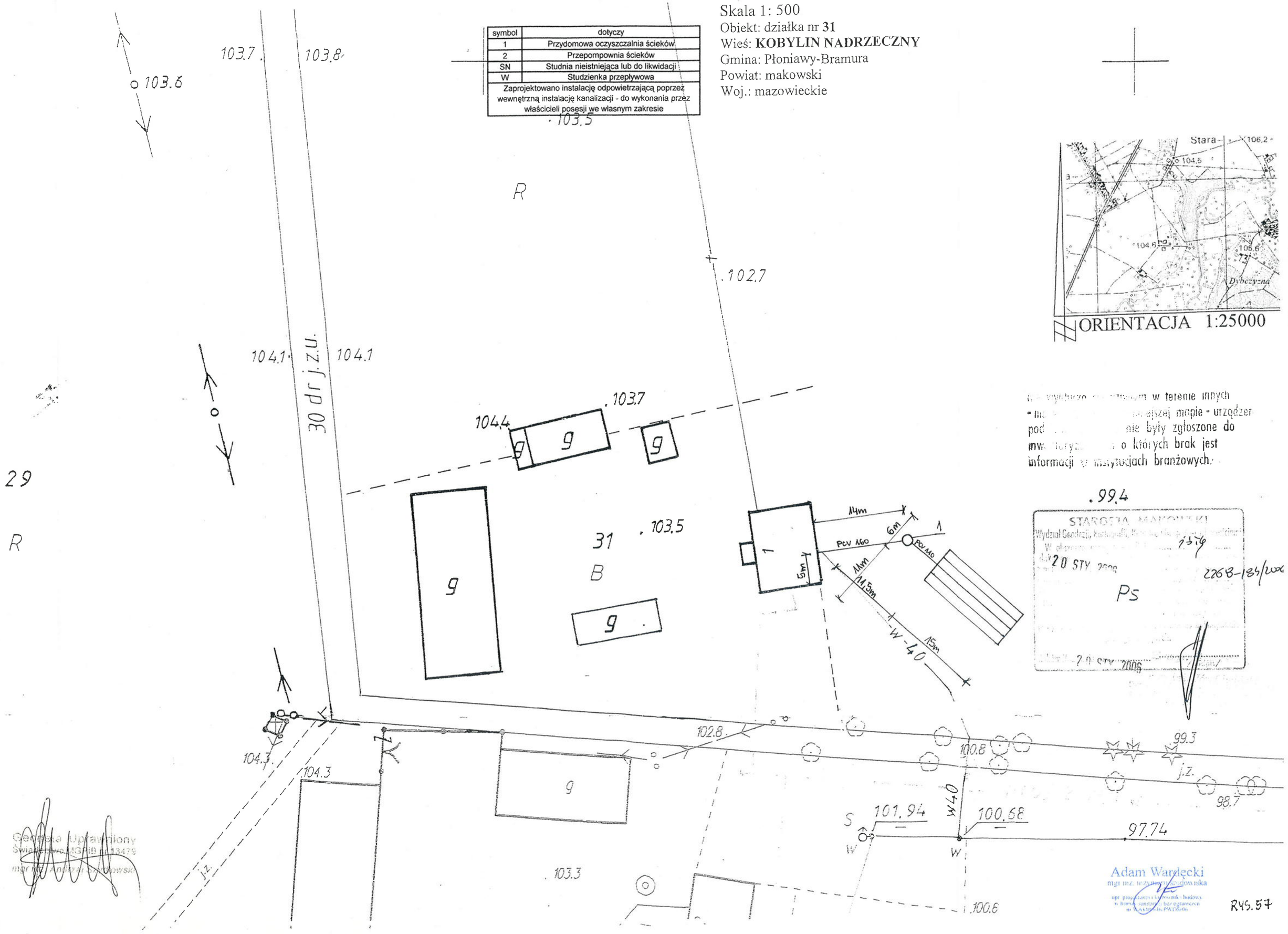

WYCINEK MAPY ZASADNICZEJ Nr 2268/103
SKALA 1:1000
(po inwentaryzacji powykonawczej)

Obiekt: działka nr 29
Obręb: KOBYLIN NADRZECZNY
Gmina: Płoniawy-Bramura
Powiat: makowski
Woj. mazowieckie

STAROSTWO POWIATOWE
w Makowie Mazowieckim
Stwierdza się zgodność z oryginałem
nr ewid. 2268-220/2006
data 05-06-2007 podpis
Z up. Starosty
mgr inż. Józef Iwiński
Dyrektor Wydziału Geodezji, Kartografii, Katastru i Gospodarki Nieruchomościami
Geodeta Powiatowy

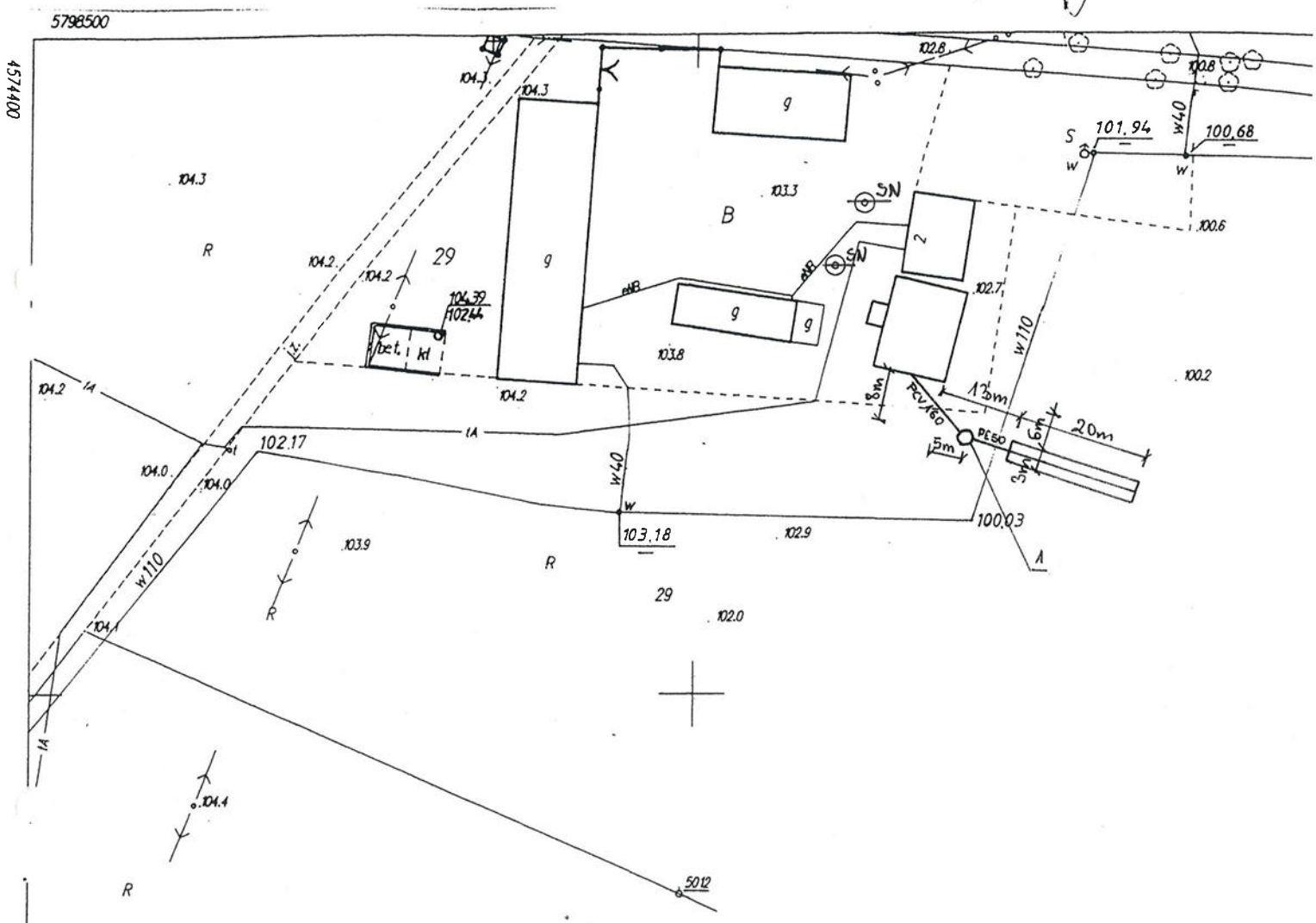

symbol	dotyczy
1	Przydomowa oczyszczalnia ścieków
2	Przepompownia ścieków
SN	Studnia nieistniejąca lub do likwidacji
W	Studzienka przepływowa
Zaprojektowano instalację odpowietrzającą poprzez wewnętrzną instalację kanalizacji - do wykonania przez właścicieli posesji we własnym zakresie	

Adam Wandęcki
mgr inż. inżynierii środowiska
upr. projektowania i kierownik budowy w branży sanitarnej bez ograniczeń
nr [illegible] do PWOiSiB

R45.58

symbol	dotyczy
1	Przydomowa oczyszczalnia ścieków
2	Przepompownia ścieków
SN	Studnia nieistniejąca lub do likwidacji
W	Studzienka przepływowa
Zaprojektowano instalację odpowietrzającą oraz wewnętrzną instalację kanalizacji - do wykonania przez właścicieli posesji we własnym zakresie	

WYCINEK MAPY ZASADNICZEJ
Skala 1:1000

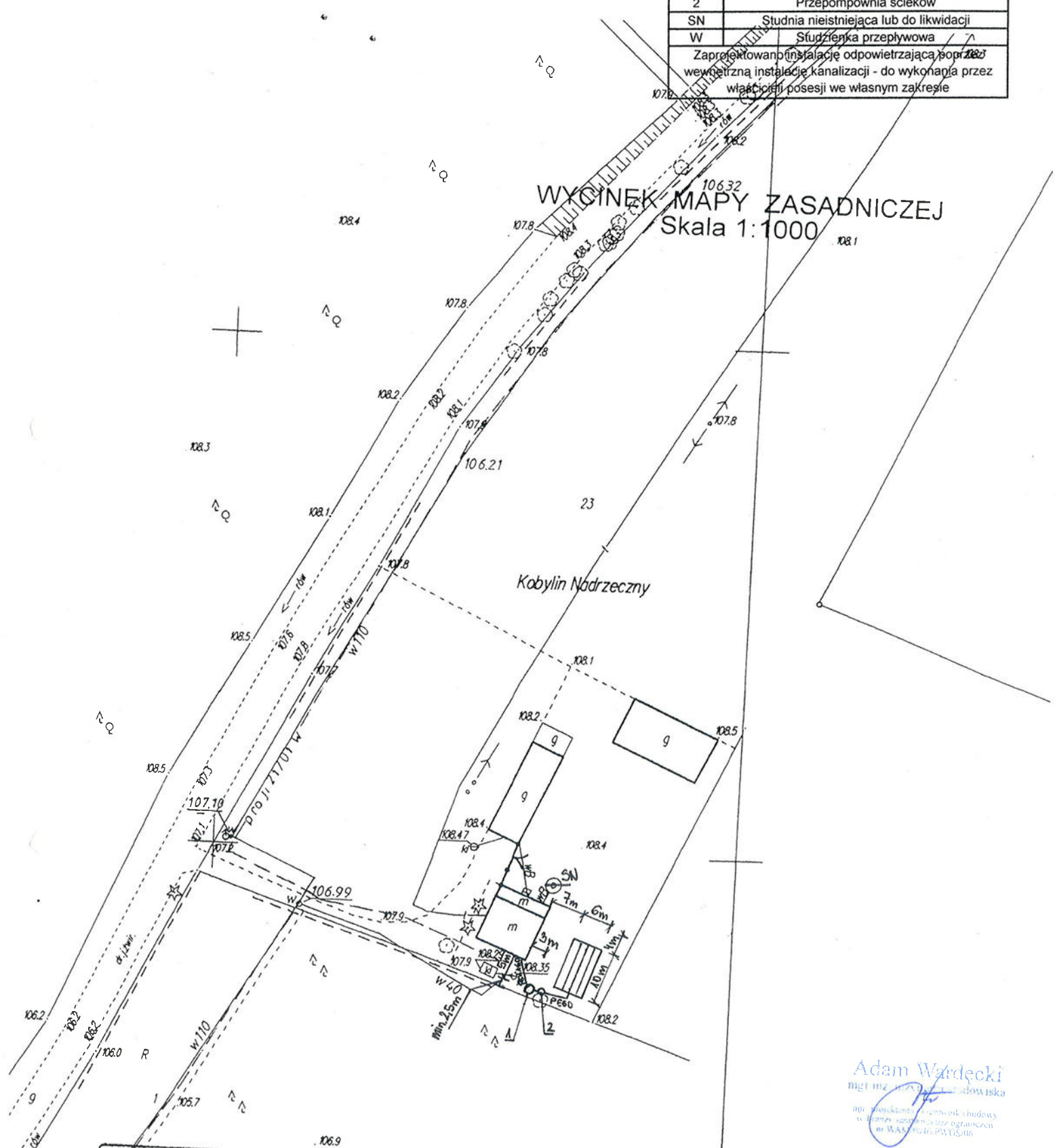

Adam Wardecki
mgr inż. inż. środowiska
upr. projektowe w zakresie budowy w branży sanitarnej bez ograniczeń nr WAS/0016/PWOS/06

STAROSTA MAKOWSKI
Wydział Geodezji, Kartografii, Katastru i Gospodarki Nieruchomościami
Poświadcza się zgodność niniejszej mapy z oryginałem przyjętym do państwowego zasobu geodezyjnego i kartograficznego z dnia 10-06-2009
i zaewidencjonowanym pod nr 2268/034, 2268/043
Niniejsza mapa nie może służyć do celów prawnych
Kobylinek
Maków Maz. dnia 10-06-2009
z up. Starosty
mgr inż. Grzegorz Bochenek

STAROSTA MAKOWSKI
Wydział Geodezji, Kartografii, Katastru i Gospodarki Nieruchomościami
Reprodukowanie, rozpowszechnianie i rozprowadzanie niniejszego dokumentu wymaga zezwolenia, o którym mowa w art. 18 ustawy z dnia 17 maja 1989 r. - Prawo geodezyjne i kartograficzne (Dz. U. Nr 30 poz. 163 z późniejszymi zmianami)
Maków Maz. dnia 10-06-2009
z up. Starosty

RVS.59

WYCINEK MAPY ZASADNICZEJ
Skala 1:1000

STAROSTA MAKOWSKI
Wydział Geodezji, Kartografii, Katastru i Gospodarki Nieruchomościami
Reprodukowanie, rozpowszechnianie i rozprowadzanie niniejszego dokumentu wymaga zezwolenia, o którym mowa w art. 18 ustawy z dnia 17 maja 1989 r. - Prawo geodezyjne i kartograficzne (Dz. U. Nr 30 poz. 163 z późniejszymi zmianami)
Maków Maz. dnia 16-06-2009
(podpis)

STAROSTA MAKOWSKI
Wydział Geodezji, Kartografii, Katastru i Gospodarki Nieruchomościami
Poświadcza się zgodność mapy z oryginałem przyjętym do państwowego zasobu geodezyjnego i kartograficznego w dniu 16-06-2009
i zewidencjonowane pod nr 2268/143
Niniejsza mapa nie może służyć do celów projektowych.
Maków Maz. dnia 16-06-2009
(podpis)

OBYLINEK DZ.140,142

symbol	dotyczy
1	Przydomowa oczyszczalnia ścieków
2	Przepompownia ścieków
SN	Studnia nieistniejąca lub do likwidacji
W	Studzienka przepływowa

Zaprojektowano instalację odpowietrzającą poprzez wewnętrzną instalację kanalizacji - do wykonania przez właścicieli posesji we własnym zakresie

Adam Wardecki
mgr inż. inżynier budownictwa
upr. projektanta i kierownika budowy w branży sanitarnej bez ograniczeń
nr WAK/0016/PWOS/06

RYS. 60

Sporządził: ANNA MAJEWSKA dnia 2009.06.16.

WYCINEK MAPY ZASADNICZEJ
Skala 1:1000

STAROSTA MAKOWSKI
Wydział Geodezji, Kartografii, Katastru i Gospodarki Nieruchomościami
Reprodukowanie, rozpowszechnianie i rozprowadzanie niniejszego dokumentu wymaga zezwolenia, o którym mowa w art. 18 ustawy z dnia 17 maja 1989 r. - Prawo geodezyjne i kartograficzne (Dz. U. Nr 30 poz. 163 z poźniejszymi zmianami)
Maków Maz. dnia 16-06-2009 Z-ca Starosty
/podpis/
mgr inż. Grzegorz Bochenek
Inspektor kontroli dokumentacji geodezyjnej i kartograficznej

STAROSTA MAKOWSKI
Wydział Geodezji, Kartografii, Katastru i Gospodarki Nieruchomościami
Poświadcza się zgodność niniejszej mapy z oryginałem przyjętym do zasobu geodezyjnego i kartograficznego 16-06-2009
i zaewidencjonowanym pod nr 2268/143
Niniejsza mapa nie może służyć do celów projektowych.
Maków Maz. dnia 16-06-2009 Z-ca Starosty
/podpis/
mgr inż. Grzegorz Bochenek
Inspektor kontroli dokumentacji geodezyjnej i kartograficznej

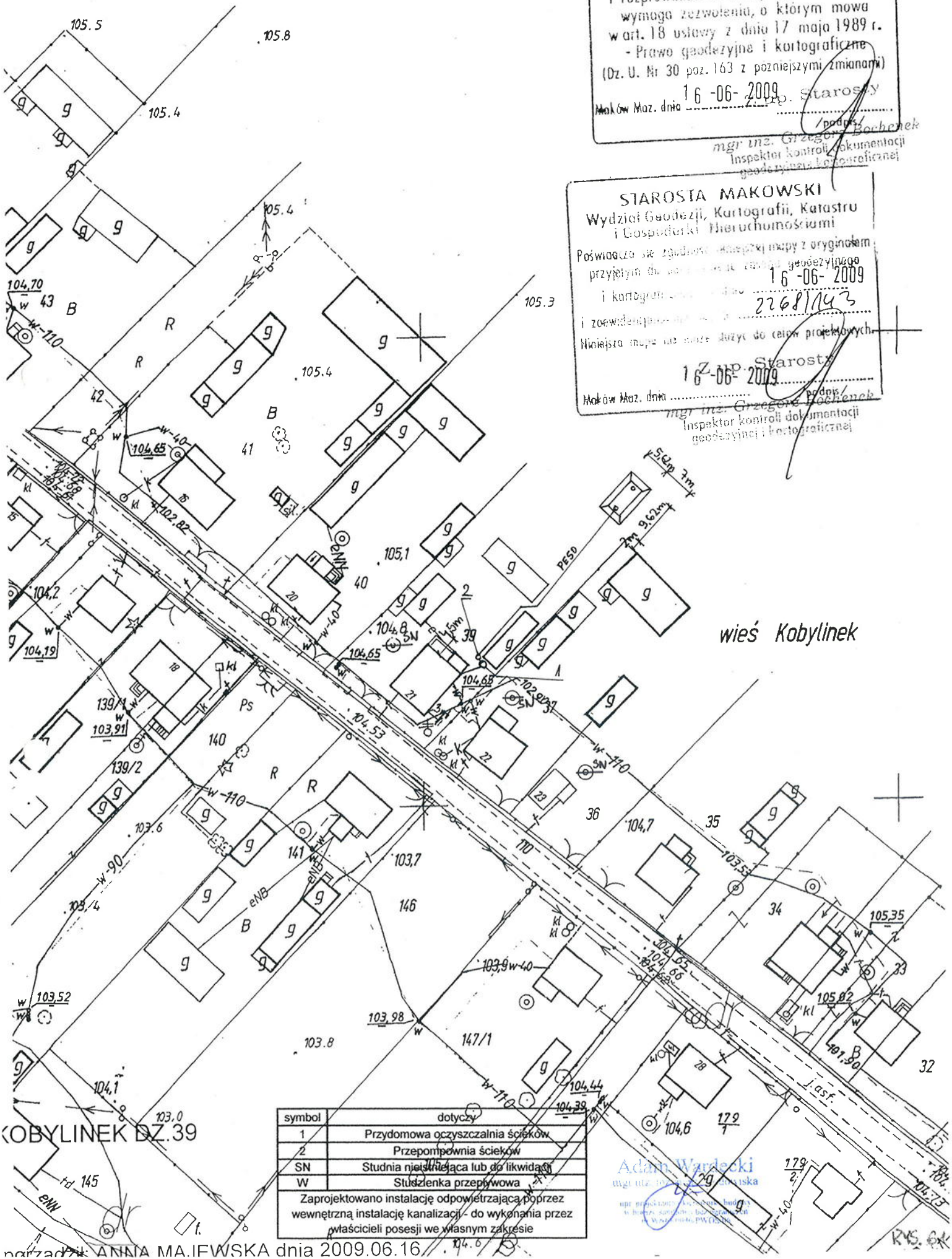

symbol	dotyczy
1	Przydomowa oczyszczalnia ścieków
2	Przepompownia ścieków
SN	Studnia nieistniejąca lub do likwidacji
W	Studzienka przepływowa

Zaprojektowano instalację odpowietrzającą poprzez wewnętrzną instalację kanalizacji - do wykonania przez właścicieli posesji we własnym zakresie

Adam Wardecki
mgr inż. inż. [illegible] budowlanska
upr. projektowy w zakresie budownictwa ogólnego bez ograniczeń
[illegible] PWOiSK

RYS. 6K

Sporządził: ANNA MAJEWSKA dnia 2009.06.16

Wycinek z mapy zasadniczej nr 2213.232
Skala 1: 500
Wieś: **KRZYŻEWO BOROWE**
Gmina: Płoniawy-Bramura
Powiat: makowski
Woj.: mazowieckie

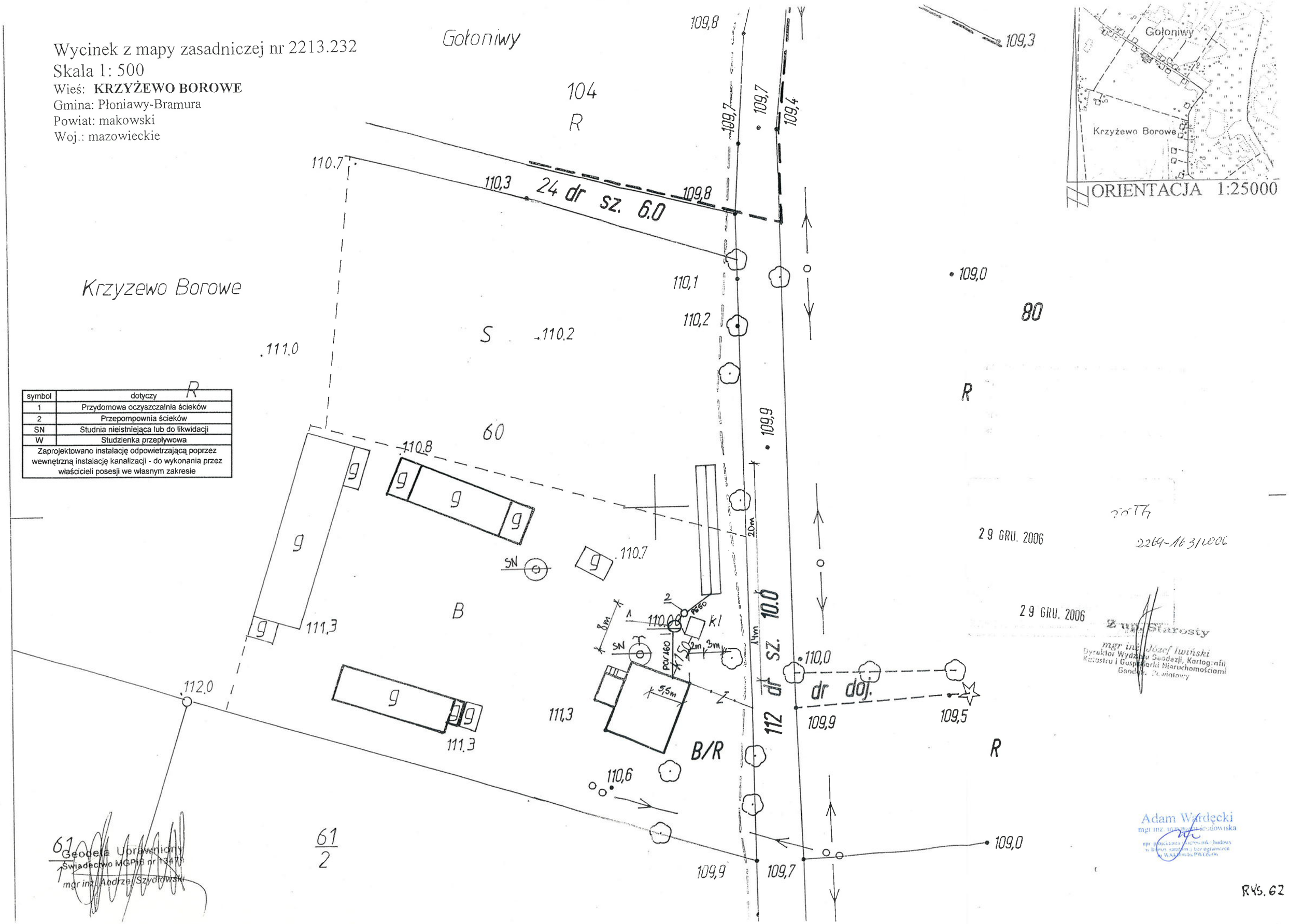

symbol	dotyczy
1	Przydomowa oczyszczalnia ścieków
2	Przepompownia ścieków
SN	Studnia nieistniejąca lub do likwidacji
W	Studzienka przepływowa
Zaprojektowano instalację odpowietrzającą poprzez wewnętrzną instalację kanalizacji - do wykonania przez właścicieli posesji we własnym zakresie	

Geodeta Uprawniony
Świadectwo MGPiB nr 13470
mgr inż. Andrzej Szydłowski

29 GRU. 2006

2269-16 31/2006

29 GRU. 2006

Z upoważnienia Starosty
mgr inż. Józef Iwiński
Dyrektor Wydziału Geodezji, Kartografii Katastru i Gospodarki Nieruchomościami
Geodeta Powiatowy

Adam Wardęcki
mgr inż. inżynierii środowiska
upr. projektanta w zakresie inż. budowlanej w branży sanitarnej bez ograniczeń
nr WAR/0016/PWOS/06

RYS. 62

STAROSTA MAKOWSKI
Wydział Geodezji, Kartografii, Katastru i Gospodarki Nieruchomościami
Reprodukowanie, rozpowszechnianie i rozprowadzanie niniejszego dokumentu wymaga pozwolenia, o którym mowa w art. 18 ustawy z dnia 17 maja 1989 r. - Prawo geodezyjne i kartograficzne (Dz. U. Nr 30 poz. 163 z późniejszymi zmianami)
Maków Maz. dnia 18-06-2009 up. Starosty
mgr inż. Józef Iwiński
Dyrektor Wydziału Geodezji, Kartografii, Katastru i Gospodarki Nieruchomościami
Geodeta Powiatowy

STAROSTA MAKOWSKI
Wydział Geodezji, Kartografii, Katastru i Gospodarki Nieruchomościami
Poświadcza się zgodność niniejszej mapy z oryginałem przyjętym do państwowego zasobu geodezyjnego i zoewidencjonowanym dnia 18-06-2009
2268/241
Niniejsza mapa nie może służyć do celów prawnych.
Maków Maz. dnia 18-06-2009 up. Starosty
mgr inż. Józef Iwiński
Dyrektor Wydziału Geodezji, Kartografii, Katastru i Gospodarki Nieruchomościami
Geodeta Powiatowy

WYCINEK MAPY ZASADNICZEJ
Skala 1:1000

symbol	dotyczy
P_2	Przydomowa oczyszczalnia ścieków
	Przepompownia ścieków
SN	Studnia nieistniejąca lub do likwidacji
W	Studzienka przepływowa

Zaprojektowano instalację odpowietrzającą poprzez wewnętrzną instalację kanalizacji - do wykonania przez właścicieli posesji we własnym zakresie

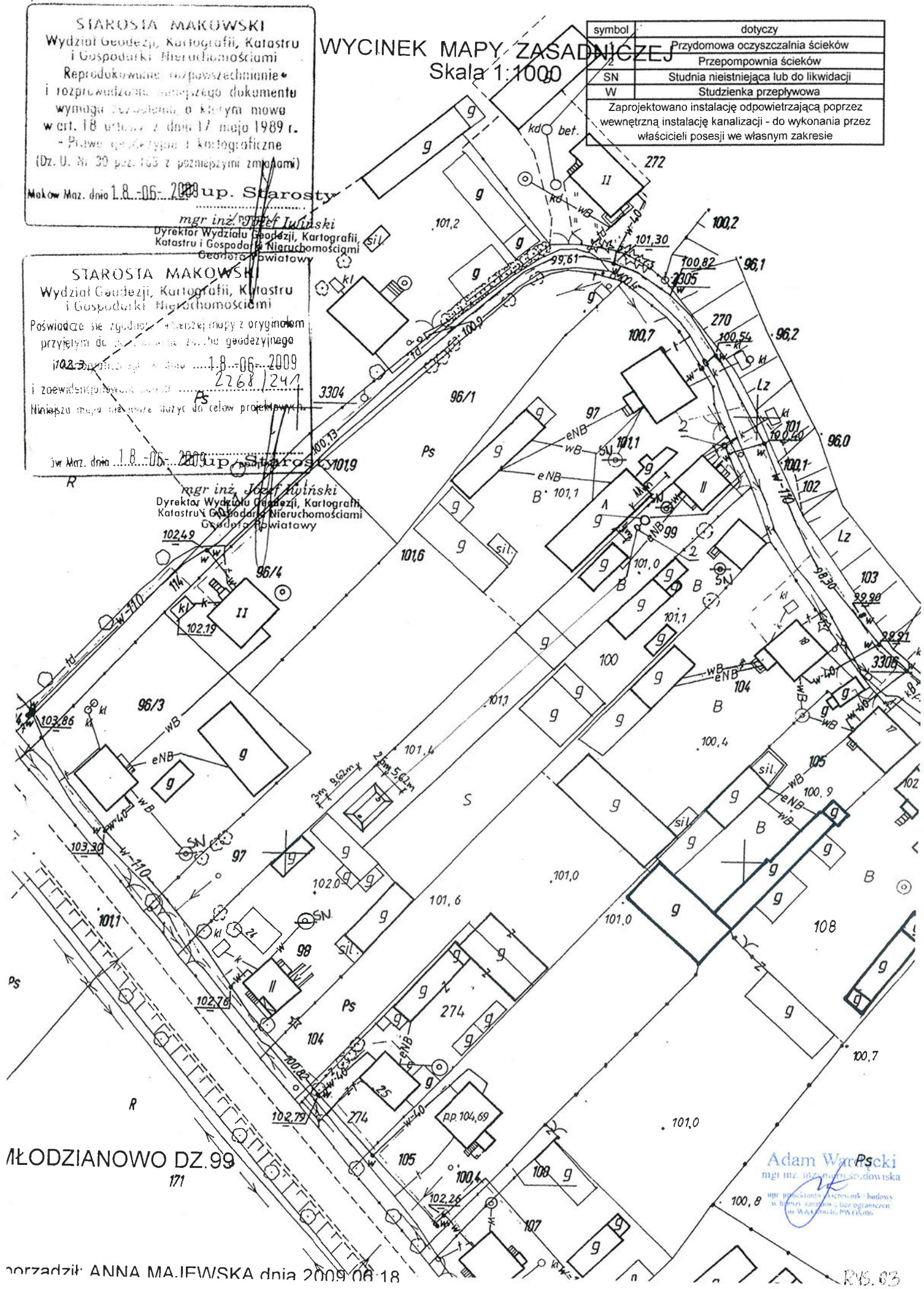

MAPA SYTUACYJNA

skala 1:500

działka nr 105
wieś Młodzianowo
gm. Płoniawy-Bramura
wł. Dariusz Cesarek

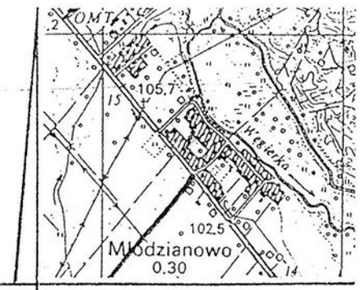

ORIENTACJA 1:25000

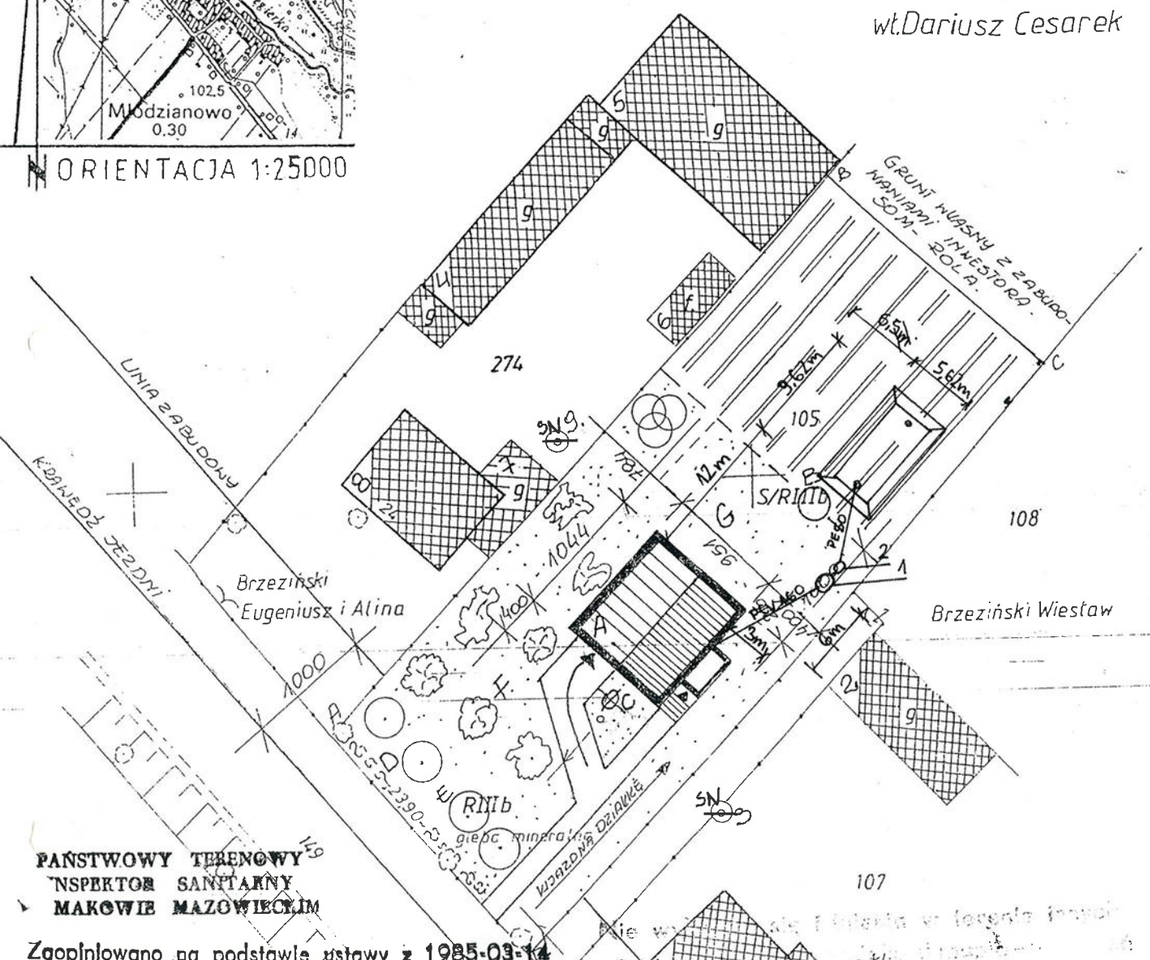

PAŃSTWOWY TERENOWY INSPEKTOR SANITARNY MAKOWIE MAZOWIECKIM

Zaopinowano na podstawie ustawy z 1985-03-14 o Państwowej Inspekcji Sanitarnej (Dz.U. Nr 12 poz. 49) pod warunkiem uwzględnienia uwag zamieszczonych w postanowieniu Nr TSSE-NZ-113/14/1995 z 1995.07.06 dot. zaopiniowania projektu indywidualnego gospodarstwa wiejskiego budynku oraz projektu zagospodarowania działki nr. 105 w Młodzianowie gm. Płoniawy.

Z up. Państwowego Terenowego Inspektora Sanitarnego
Stanisław Ciołocki
STARSZY FELCZER

Mapę niniejszą na podstawie pomiaru bezpośredniego sporządził G. Bochenek

Urząd Rejonowy w Makowie Mazowieckim
Oddział Ewidencji Gruntów i Budynków
Zgodność z oryginałem
Nr ewid. 2268-28/95
dnia 1995.05.31
z up. KIEROWNIKA URZĘDU

PROJEKT ZAGOSPODAROWANIA DZIAŁKI Nr ewid. 105.

symbol	dotyczy
1	Przydomowa oczyszczalnia ścieków
2	Przepompownia ścieków
SN	Studnia nieistniejąca lub do likwidacji
W	Studzienka przepływowa

Zaprojektowano instalację odpowietrzającą poprzez wewnętrzną instalację kanalizacji - do wykonania przez właścicieli posesji we własnym zakresie

Inwestor. - DARIUSZ i BOŻENA CESAREK

Adres bud. - MŁODZIANOWO Nr 17A
06-200 MAKÓW MAZOWIECKI
GMINA PŁONIAWY BRAMURA

Obiekt. - BUDYNEK MIESZKALNY
w.g. oprac. powtarzalnego WB-3300
OGRODZENIE DZIAŁKI
w.g. opracowania indywidualnego.

LEGENDA :

skala 1 : 500

I. Obiekty istniejące.

1. Budynek mieszkalny murowany sąsiada.
2. Budynek gospodarczy drewniany - sąsiada.
3. Studnia z kręgów betonowych - sąsiada.
4. Budynek inwentarski murowany-sąsiada.
5. Budynek składowy murowany - sąsiada.
6. Fundament betonowy - sąsiada.
7. Budynek gospodarczy drewniany - sąsiada.
8. Budynek mieszkalny murowany - sąsiada.
9. Studnia z kręgów betonowych - sąsiada.

URZĄD REJONOWY
w Makowie Maz.
06-200 Maków Maz.
ul. Rynek 1

Załącznik do pozwolenia wydanego dn. 1995-07-06
Nr NO.P4/735/12/95

II. Obiekty projektowane.

A. Budynek mieszkalny w.g. opracowania powtarzalnego WB-3300
B. Szczelny osadnik ścieków płynnych.
C. Studnia wiercona typu "Abisynka".
D. Zieleń izolacyjna niska - żywopłot.
E. Zieleń izolacyjna wysoka - drzewa.
F. Krzewy ozdobne i zieleń niska - trawa.
G. Podwórko przydomowe.
H. Przydomowy ogródek warzywny.

. . . . . ogrodzenie działki w.g. opracowania indywidualnego.

Przejścia pieszych.

Działka Nr ewidencyjny 105 położona we wsi Młodzianowo , 06-200 Maków Mazowiecki Gmina Płoniawy Bramura nie jest ujęta w rejestrze zabytków i nie podlega ochronie.

Adam Wardęcki
mgr inż. inżynierii środowiska
upr. budowlany - projektowanie budowy w branży sanitarnej bez ograniczeń
nr W-0/0/0/

WYCINEK MAPY ZASADNICZEJ Nr 2268/241

SKALA 1:500

Obiekt: działka nr 108
Obręb: MŁODZIANOWO
Gmina: Płoniawy-Bramura
Powiat: makowski
Woj. mazowieckie

GEODETA UPRAWNIONY
Świadectwo GGK Nr 17855
inż. Adam Bobiński

06-200 Maków Maz. ul. Leśna 5
tel. 029 - 71 72 314, 0 - 606 763 409

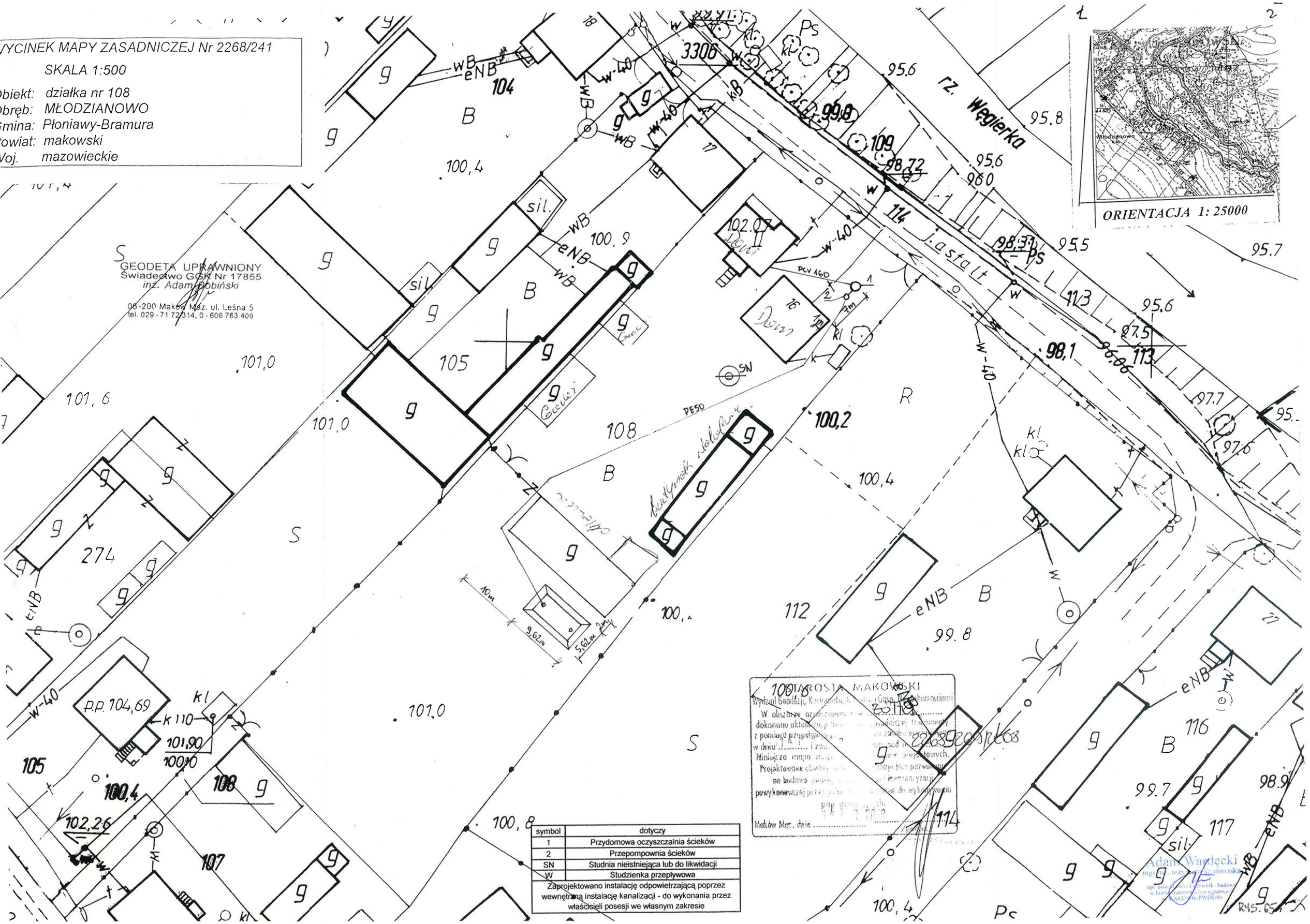

symbol	dotyczy
1	Przydomowa oczyszczalnia ścieków
2	Przepompownia ścieków
SN	Studnia nieistniejąca lub do likwidacji
W	Studzienka przepływowa

Zaprojektowano instalację odpowietrzającą poprzez wewnętrzną instalację kanalizacji - do wykonania przez właścicieli posesji we własnym zakresie

STAROSTA MAKOWSKI
Wydział Geodezji, Kartografii, Katastru i Gospodarki Nieruchomościami
W obszarze ... dokonano aktu ... z pomiaru przyspiesz... w dniu ... i zatw... Niniejszą mapę ... Projektowane obiekt... na budowę ... powykonawczej przez ... w wykonywania ... pod numerem ...
Maków Maz. dnia ...

Adam Wandecki
mgr inż. wydział ochrony środowiska
upr. publ. ... w branży ... budowlanej w branżach ograniczonych
MAZ/0016, PWOS/06

STAROSTA MAKOWSKI
Wydział Geodezji, Kartografii, Katastru i Gospodarki Nieruchomościami
Reprodukowanie, rozpowszechnianie i rozprowadzanie niniejszego dokumentu wymaga pozwolenia, o którym mowa w art. 18 ustawy z dnia 17 maja 1989 r. - Prawo geodezyjne i kartograficzne (Dz. U. Nr 30 poz. 163 z późniejszymi zmianami)
Maków Maz. dnia 18-06-2009 Z up. Starosty
mgr inż. Józef Iwiński
Dyrektor Wydziału Geodezji, Kartografii, Katastru i Gospodarki Nieruchomościami
Geodeta Powiatowy

STAROSTA MAKOWSKI
Wydział Geodezji, Kartografii, Katastru i Gospodarki Nieruchomościami
Poświadcza się zgodność kopii mapy z oryginałem przyjętym do zasobu geodezyjnego
i zaewidencjonowanym pod nr 2268/241
Niniejsza mapa nie może służyć do celów projektowych.
w Maz. dnia 18-06-2009 Z up. Starosty
mgr inż. Józef Iwiński
Dyrektor Wydziału Geodezji, Kartografii, Katastru i Gospodarki Nieruchomościami
Geodeta Powiatowy

WYCINEK MAPY ZASADNICZEJ
Skala 1:1000

symbol	dotyczy
1	Przydomowa oczyszczalnia ścieków
2	Przepompownia ścieków
SN	Studnia nieistniejąca lub do likwidacji
W	Studzienka przepływowa

Zaprojektowano instalację odpowietrzającą poprzez wewnętrzną instalację kanalizacji - do wykonania przez właścicieli posesji we własnym zakresie

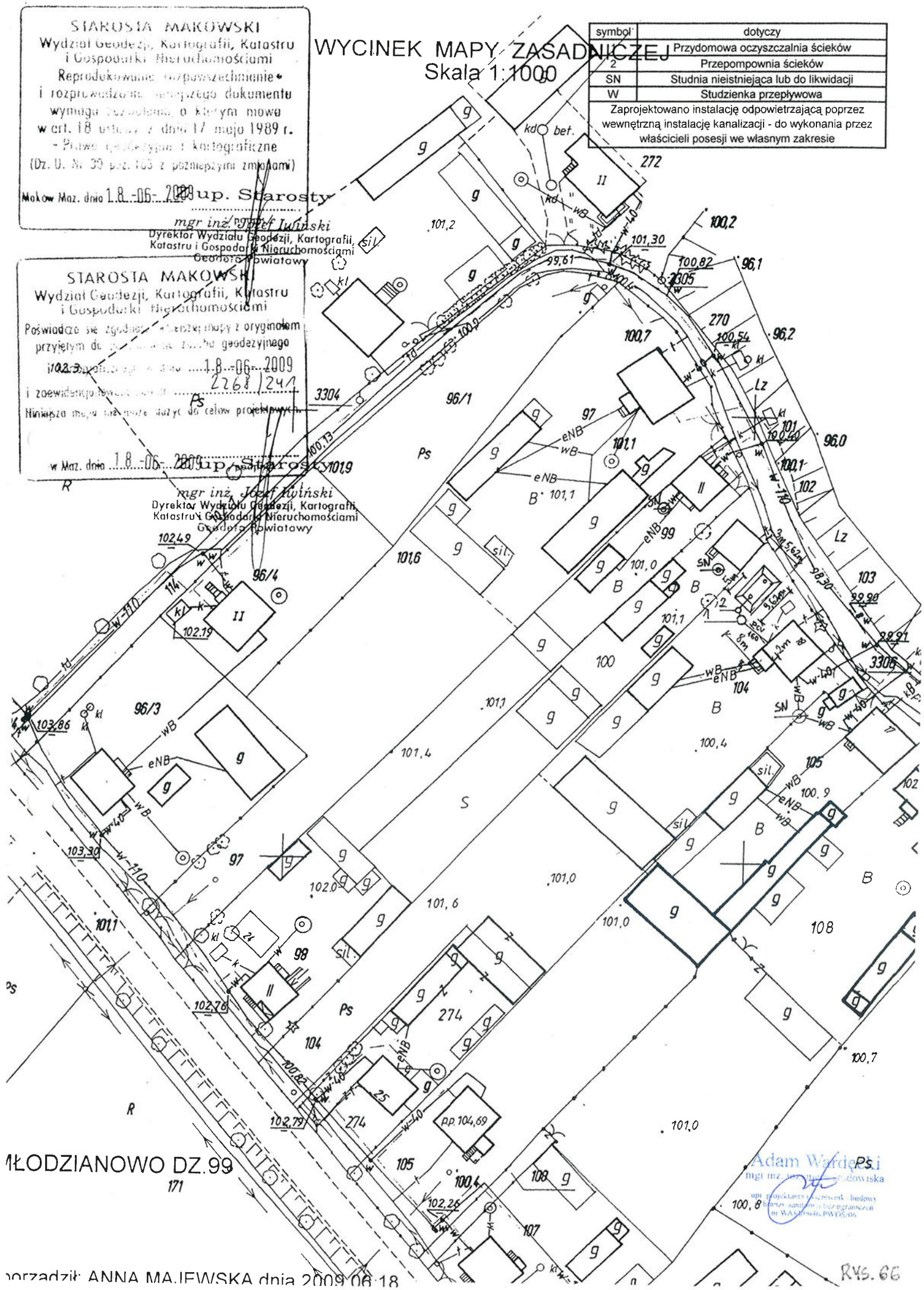

Sporządził: ANNA MAJEWSKA dnia 2009.06.18

STAROSTA MAKOWSKI
Wydział Geodezji, Kartografii, Katastru i Gospodarki Nieruchomościami
Reprodukowanie, rozpowszechnianie i rozprowadzanie niniejszego dokumentu wymaga pozwolenia o którym mowa w art. 18 ustawy z dnia 17 maja 1989 r. - Prawo geodezyjne i kartograficzne (Dz. U. Nr 30 poz. 163 z późniejszymi zmianami)
Makow Maz. dnia 18-06-2009 Z up. Starosty
mgr inż. Józef Iwiński
Dyrektor Wydziału Geodezji, Kartografii, Katastru i Gospodarki Nieruchomościami
Geodeta Powiatowy

STAROSTA MAKOWSKI
Wydział Geodezji, Kartografii, Katastru i Gospodarki Nieruchomościami
Poświadcza się zgodność niniejszej mapy z oryginałem przyjętym do państwowego zasobu geodezyjnego i zoewidencjonowanym pod nr 2268/241
Niniejsza mapa nie może służyć do celów projektowych.
w Maz. dnia 18-06-2009 Z up. Starosty
mgr inż. Józef Iwiński
Dyrektor Wydziału Geodezji, Kartografii, Katastru i Gospodarki Nieruchomościami
Geodeta Powiatowy

WYCINEK MAPY ZASADNICZEJ
Skala 1:1000

symbol	dotyczy
1	Przydomowa oczyszczalnia ścieków
2	Przepompownia ścieków
SN	Studnia nieistniejąca lub do likwidacji
W	Studzienka przepływowa

Zaprojektowano instalację odpowietrzającą poprzez wewnętrzną instalację kanalizacji - do wykonania przez właścicieli posesji we własnym zakresie

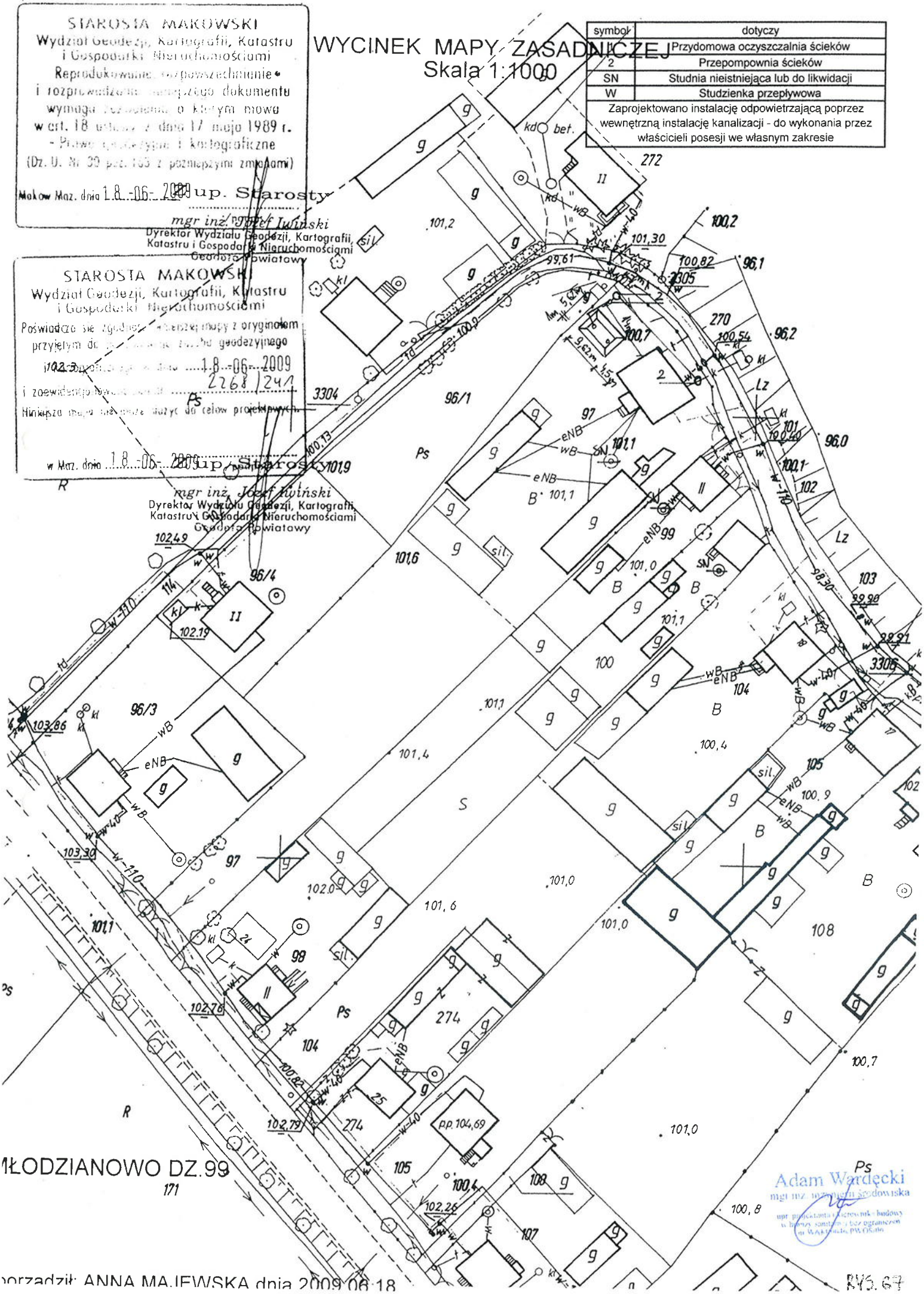

Adam Wardęcki
mgr inż. inżynierii środowiska
upr. projektanta w zakresie instalacji i budowy w branży sanitarnej bez ograniczeń
nr WAK/0016/PWOS/06

Sporządził: ANNA MAJEWSKA dnia 2009.06.18

RYS. 67

WYCINEK MAPY ZASADNICZEJ
Skala 1:1000

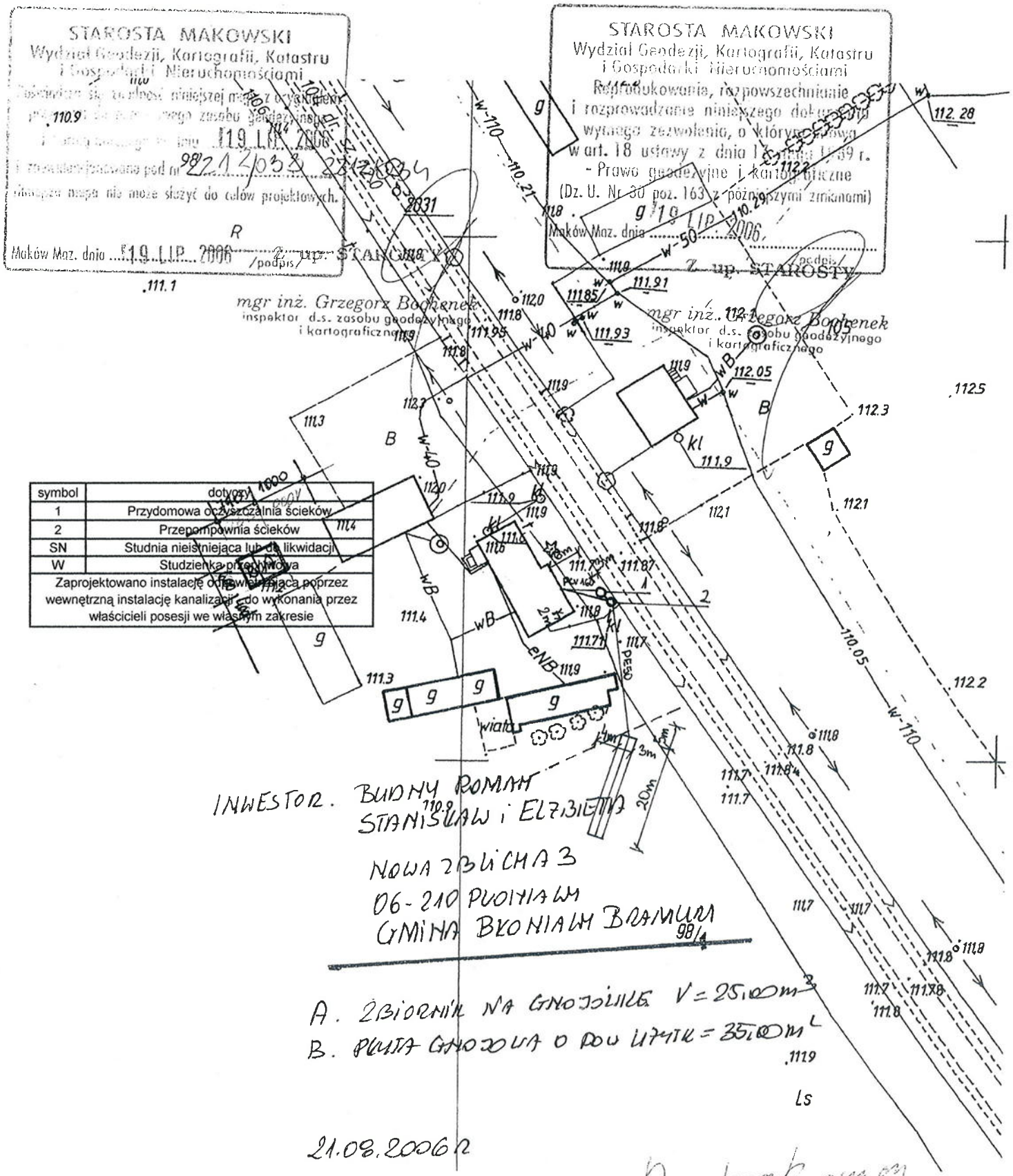

Nowa Zblicha dz. 98/1 gm. Płoniawy-Bramura

WYCINEK MAPY ZASADNICZEJ
Skala 1:1000

Nazwa obiektu dz. 20

Obręb Nowe Zbiczno

Gmina Płonsk - Brzeziny

Woj. mazowieckie

STAROSTA MAKOWSKI
Wydział Geodezji, Kartografii, Katastru i Gospodarki Nieruchomościami
Reprodukowanie, rozpowszechnianie i rozprowadzanie niniejszego dokumentu wymaga zezwolenia, o którym mowa w art. 18 ustawy z dnia 17 maja 1989 r. - Prawo geodezyjne i kartograficzne (Dz. U. Nr 30 poz. 163 z późniejszymi zmianami)

Maków Maz. dnia 12-06-2009

Z up. Starosty
/podpis/
mgr inż. Grzegorz Bochenek
Inspektor kontroli dokumentacji geodezyjnej i kartograficznej

STAROSTA MAKOWSKI
Wydział Geodezji, Kartografii, Katastru i Gospodarki Nieruchomościami
Poświadcza się zgodność niniejszej mapy z oryginałem przyjętym do państwowego zasobu geodezyjnego i kartograficznego w dniu 12-06-2009
i zaewidencjonowano pod nr 2156/232
Niniejsza mapa nie może służyć do celów prawnych.

Maków Maz. dnia 12-06-2009

Z up. Starosty
/podpis/
mgr inż. Grzegorz Bochenek
Inspektor kontroli dokumentacji geodezyjnej i kartograficznej

symbol	dotyczy
1	Przydomowa oczyszczalnia ścieków
2	Przepompownia ścieków
SN	Studzienka nieistniejąca lub do likwidacji
W	Studzienka przepływowa

Zaprojektowano instalację odpowiedzialną poprzez wewnętrzną instalację kanalizacji - do wykonania przez właścicieli posesji we własnym zakresie

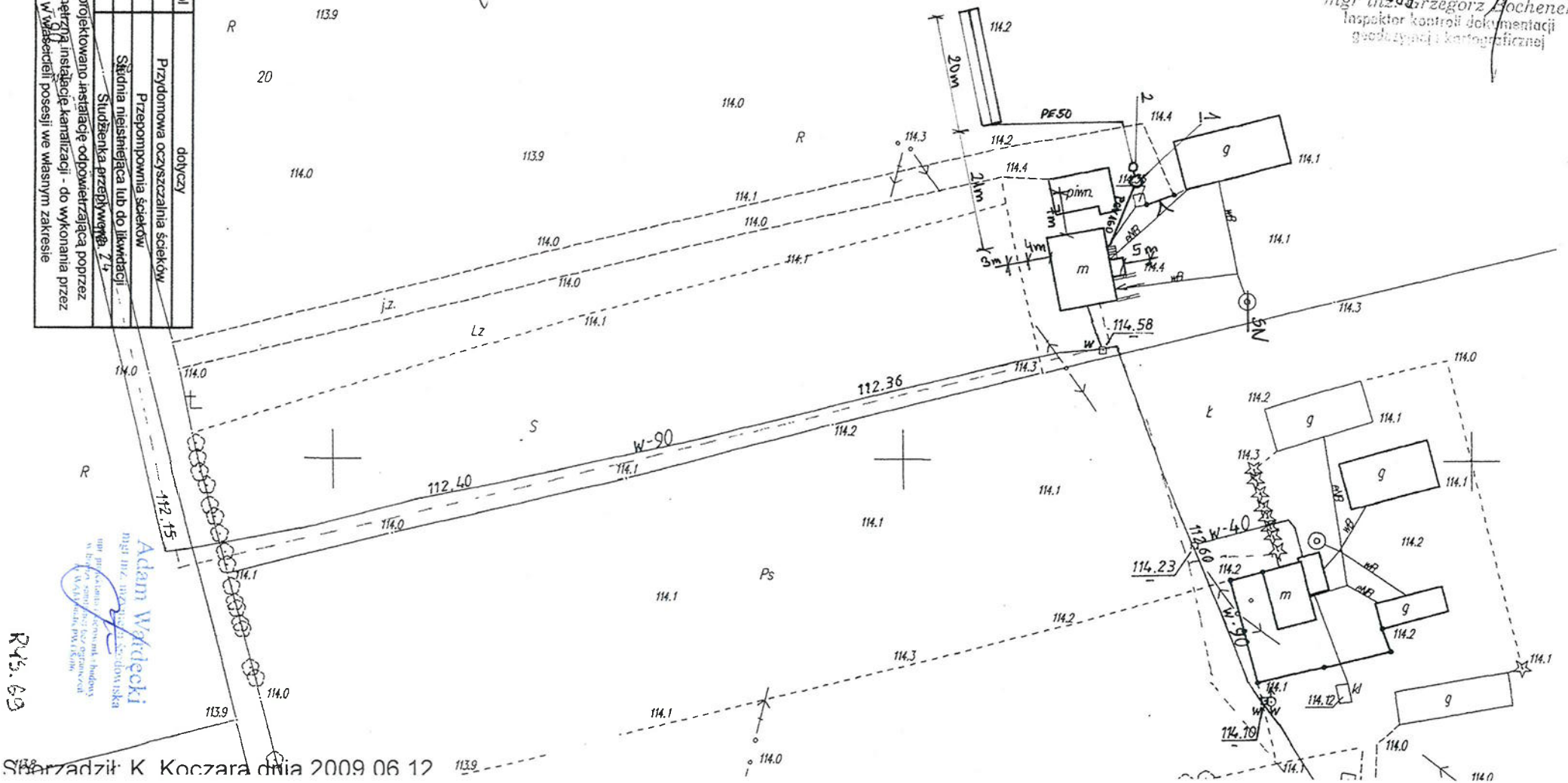

Adam Wątróbecki
mgr inż. inżynier budownictwa
upr. publiczne
w branży konstrukcyjno-budowlanej bez ograniczeń
nr ewidencyjny

R45.69

Sporządził: K. Koczara dnia 2009.06.12

2156/24

[illegible]	Istniejący
[illegible]	Przydomowa oczyszczalnia ścieków
[illegible]	Przepompownia ścieków
SN	Studnia nieistniejąca lub do likwidacji
W	Studzienka przepływowa

Zaprojektowano instalację odpowietrzającą poprzez wewnętrzną instalację kanalizacji - do wykonania przez właścicieli posesji we własnym zakresie



SYMBOLE	Dotyczy
Z	Zbiornik na oczyszczalnia ścieków
P	Przepompownia ścieków
SN	Studnia nieistniejąca lub do likwidacji
W	Studzienka przepływowa

Zaprojektowano instalację odpowietrzającą poprzez wewnętrzną instalację kanalizacji - do wykonania przez właścicieli posesji we własnym zakresie

Z156/244

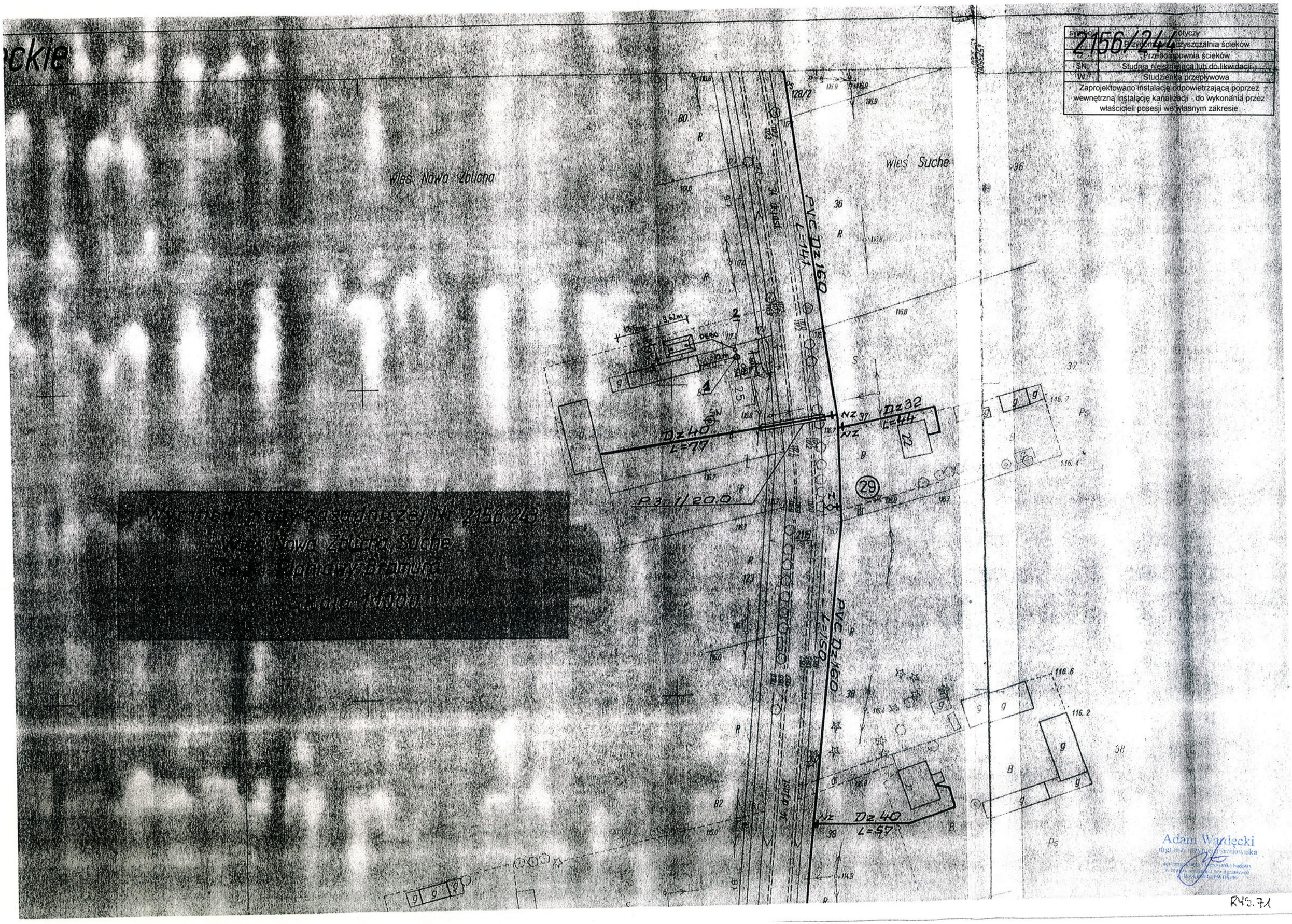

Adam Wardęcki
inż. inż. inż. ... stanowiska
... budowlanej
... uprawnienia budowlane
... w specjalności ...
... 0/0/...

R45.71

Wycinek mapy syt.-wys. nr 2212/034

SKALA 1:1000

(po inwentaryzacji powykonawczej budynku z przył.)

Obiekt: działka nr 98/3,99/3
Obręb: NOWA ZBLICHA
Gmina: Płoniawy-Bramura
Powiat: makowski
Woj. mazowieckie

symbol	dotyczy
1	Przydomowa oczyszczalnia ścieków
2	Przepompownia ścieków
SN	Studnia nieistniejąca lub do likwidacji
W	Studzienka przepływowa
Zaprojektowano instalację odpowietrzającą poprzez wewnętrzną instalację kanalizacji - do wykonania przez właścicieli posesji we własnym zakresie	

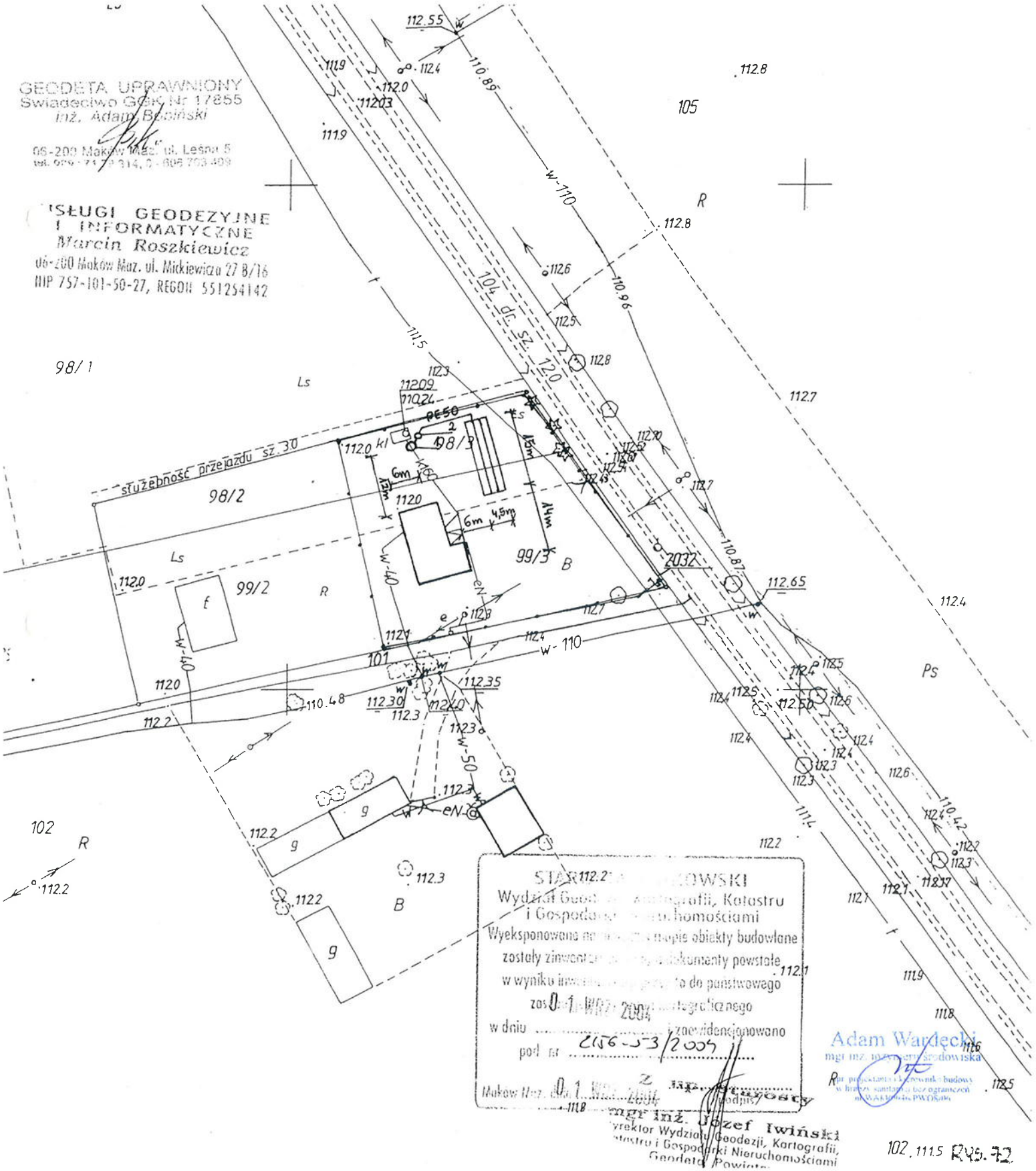

GEODETA UPRAWNIONY
Świadectwo GGK Nr 17855
inż. Adam Bzdziński
06-200 Maków Maz. ul. Leśna 5
tel. 029 / 71 79 314, 0 - 605 703 409

USŁUGI GEODEZYJNE I INFORMATYCZNE
Marcin Roszkiewicz
06-200 Maków Maz. ul. Mickiewicza 27 B/16
NIP 757-101-50-27, REGON 551254142

STAROSTA MAKOWSKI
Wydział Geodezji, Kartografii, Katastru i Gospodarki Nieruchomościami
Wyeksponowane na mapie obiekty budowlane zostały zinwentaryzowane, a dokumenty powstałe w wyniku inwentaryzacji zostało do państwowego zasobu geodezyjnego i kartograficznego
w dniu 01 lipca 2004 r. zaewidencjonowano
pod nr 256-53/2004
Maków Maz. 01 lipca 2004 r.
z up. Starosty
(podpis)
mgr inż. Józef Iwiński
Dyrektor Wydziału Geodezji, Kartografii, Katastru i Gospodarki Nieruchomościami
Geodeta Powiatowy

Adam Wardęcki
mgr inż. inżynier środowiska
Projektant i kierownik budowy w branży sanitarnej bez ograniczeń
nr WAK/0016/PWOS/06

102 111.5 RVS.72

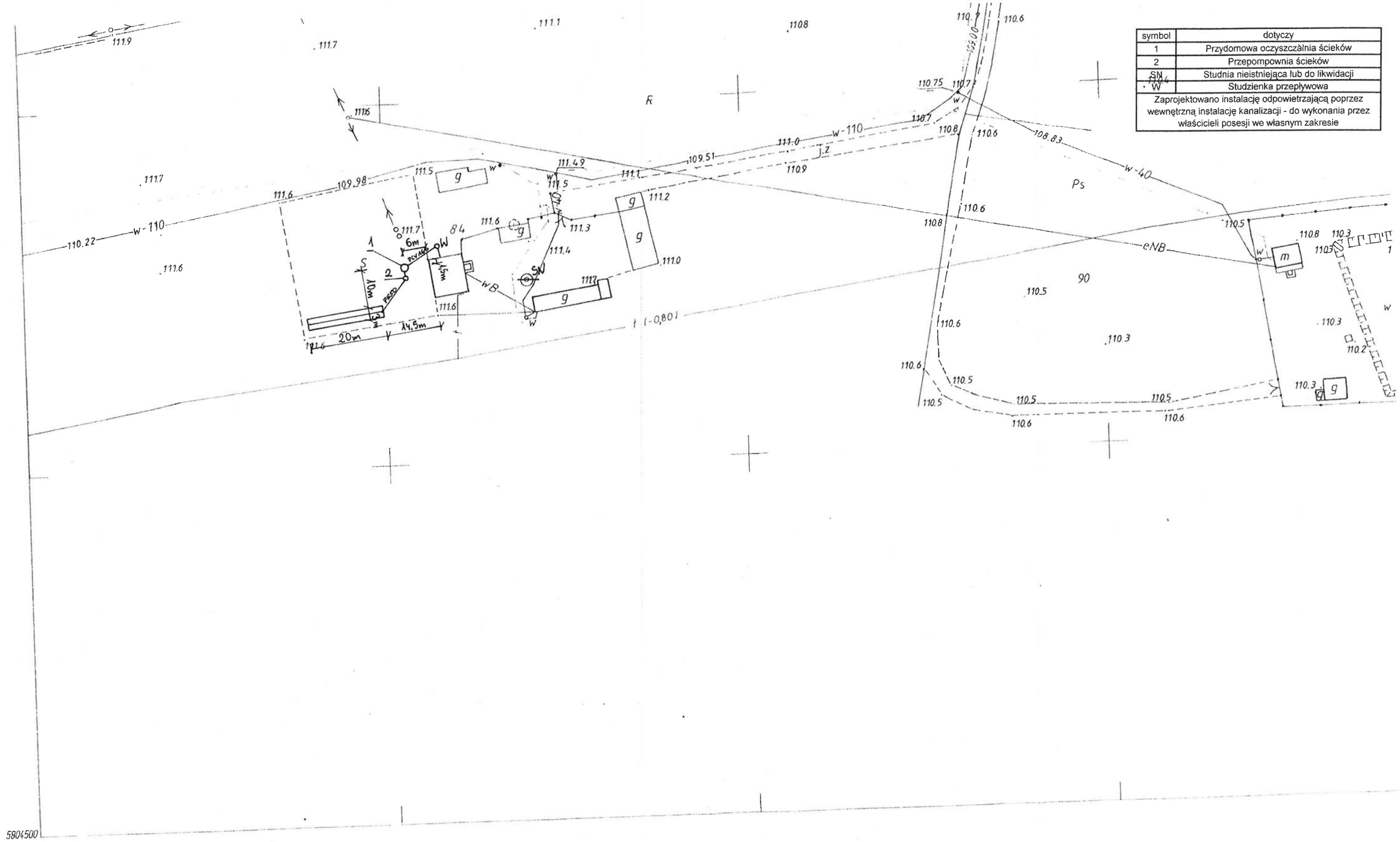

symbol	dotyczy
1	Przydomowa oczyszczàlnia ścieków
2	Przepompownia ścieków
SN	Studnia nieistniejąca lub do likwidacji
W	Studzienka przepływowa

Zaprojektowano instalację odpowietrzającą poprzez wewnętrzną instalację kanalizacji - do wykonania przez właścicieli posesji we własnym zakresie

MAPA SYTUACYJNO-WYSOKOŚCIOWA

Założona w r.1995 przez

WOJEWÓDZKIE BIURO GEODEZJI
I TERENÓW ROLNYCH W OSTROŁĘCE

243.344.031

1 : 1000

Kierownik Roboty
Wiktor Szczepański

Kierownik Pracowni
mgr inż. E.Głażewski

Ostrołęka 1995.05.30

Adam Wardęcki
mgr inż. inżynierii środowiska
upr. projektowe w zakresie budowy
w branży sanitarnej bez ograniczeń
nr ewidencyjny PWOSanit

R45.73

Wycinek mapy syt.-wys. Nr 2156/231
SKALA 1:500

Obiekt: działka nr 3, 4
Obręb: NOWA ZBLICHA
Gmina: Płoniawy-Bramura
Powiat: makowski
Woj. mazowieckie

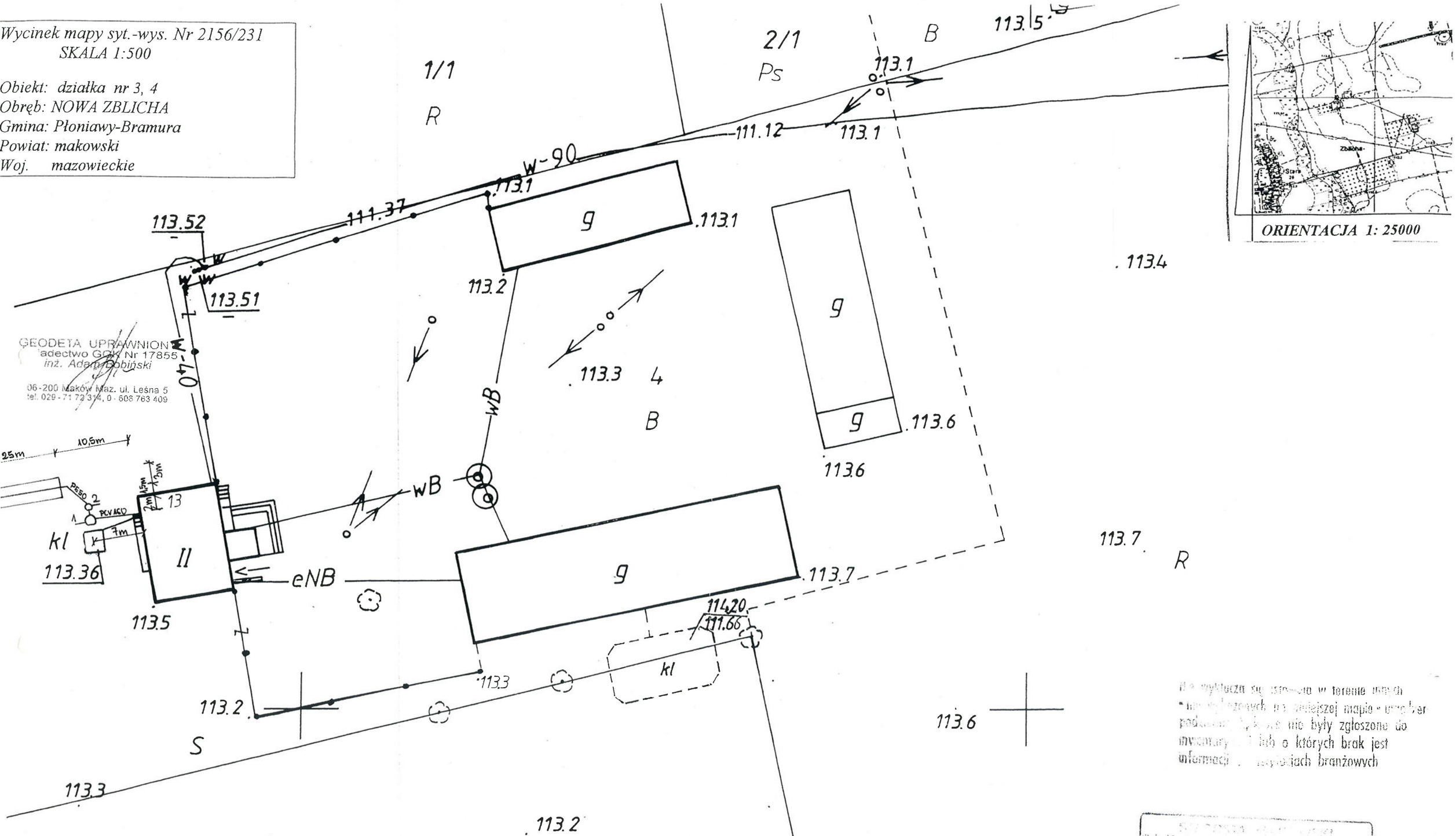

ORIENTACJA 1: 25000

GEODETA UPRAWNIONY
Uprawnienia GOK Nr 17855
inż. Adam Dobiński
06-200 Maków Maz. ul. Leśna 5
tel. 029 - 71 72 314, 0 - 606 763 409

symbol	dotyczy
1	Przydomowa oczyszczalnia ścieków
2	Przepompownia ścieków
SN	Studnia nieistniejąca lub do likwidacji
W	Studzienka przepływowa
Zaprojektowano instalację odpowietrzającą poprzez wewnętrzną instalację kanalizacji - do wykonania przez właścicieli posesji we własnym zakresie	

Nie wykluczą się istnienia w terenie innych nie ujętych na niniejszej mapie - uzbiór podziemnych, które nie były zgłoszone do inwentaryzacji lub o których brak jest informacji w materiałach branżowych

Zatwierdzono
09 MAR. 2006
2156.81.2006
Adam Wardęcki
mgr inż. ochrony środowiska
upr. projektanta w specyalności budowy i konserwacji sieci bezpiecznych w SAMODZIELNY PW/0/0/00
Zatwierdzono
Maków Maz. 09 MAR. 2006
mgr inż. Józef Iwiński
Wydział Geodezji, Kartografii i Katastru Starostwa Powiatowego w Makowie Mazowieckim

R45.74

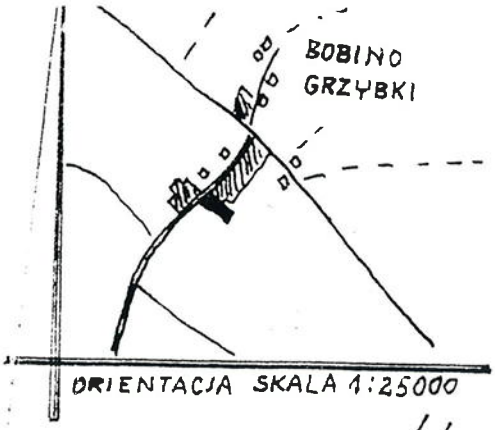

SZKIC SYTUACYJNY SIEDLISKA

OB. MILEWSKI KLEMENS

BOBINO GRZYBKI GM. PŁONIAWY

SKALA 1:500

LEGENDA:

1. BUD. MIESZK. MUR/ET. S. DOBRY
2. BUD. INW. MUR/DACH. S. DOBRY
3. STODOŁA DR/ET. S. ZŁY
4. BUD. GOSP. DR/PAPA S. ZŁY
5. BUD. GOSP. MUR/ET. S. DOBRY
6. STUDNIA
7. proj. bud. inw. - sł.
8. — " — gosp.

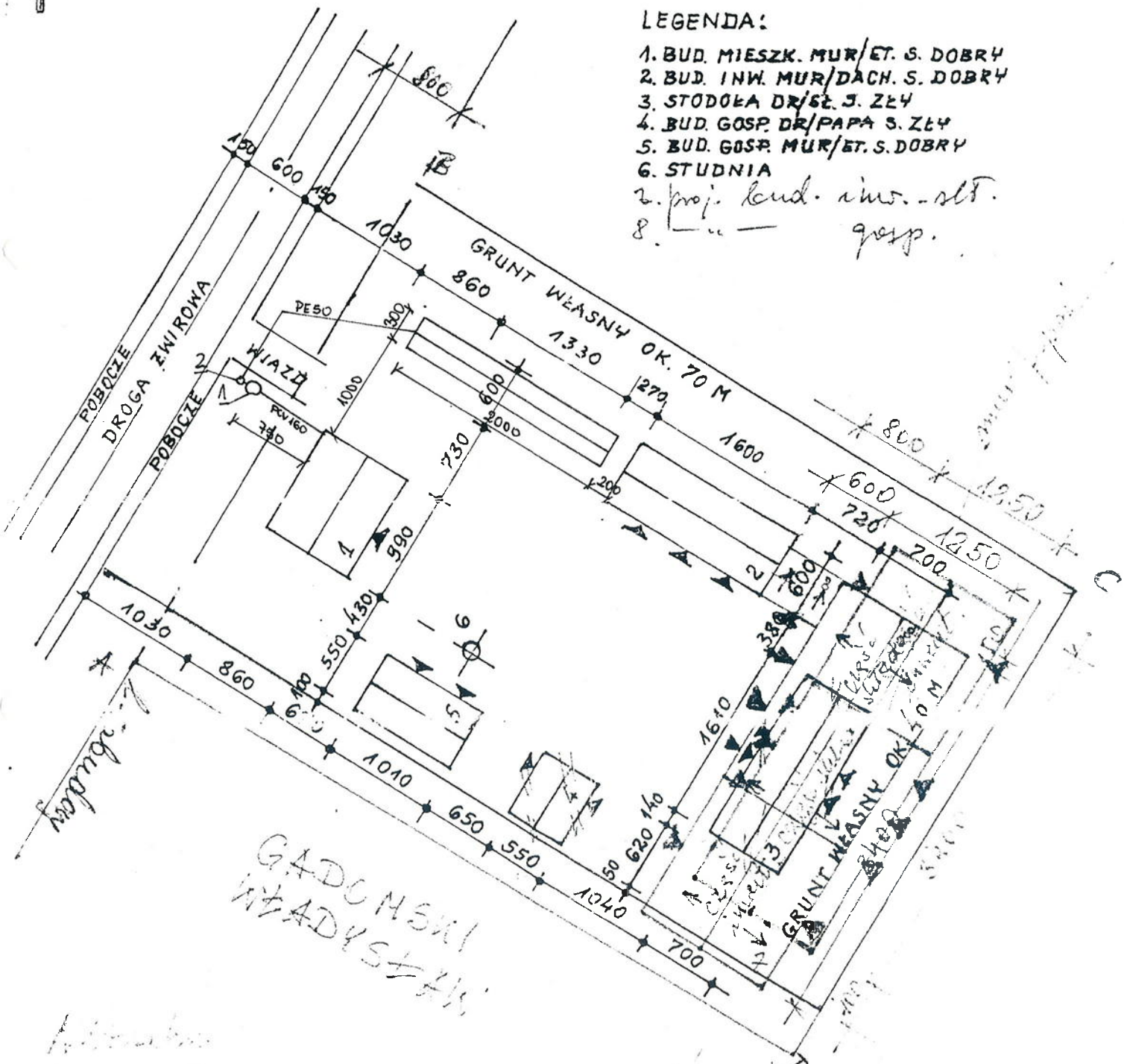

WYK. M. CHODKOWSKI

symbol	dotyczy
1	Przydomowa oczyszczalnia ścieków
2	Przepompownia ścieków
SN	Studnia nieistniejąca lub do likwidacji
W	Studzienka przepływowa
Zaprojektowano instalację odpowietrzającą poprzez wewnętrzną instalację kanalizacji - do wykonania przez właścicieli posesji we własnym zakresie	

Adam Wardęcki
mgr inż. inżynierii środowiska
upr. projektanta i kierownika budowy w branży sanitarnej bez ograniczeń nr WAR/0/6/PWOS/06

RYS. 75

WYCINEK MAPY ZASADNICZEJ Nr 2100/184,2100/193

SKALA 1:500

Obiekt: działka nr 69
Obręb: BOBINO WIELKIE
Gmina: Płoniawy-Bramura
Powiat: makowski
Woj. mazowieckie

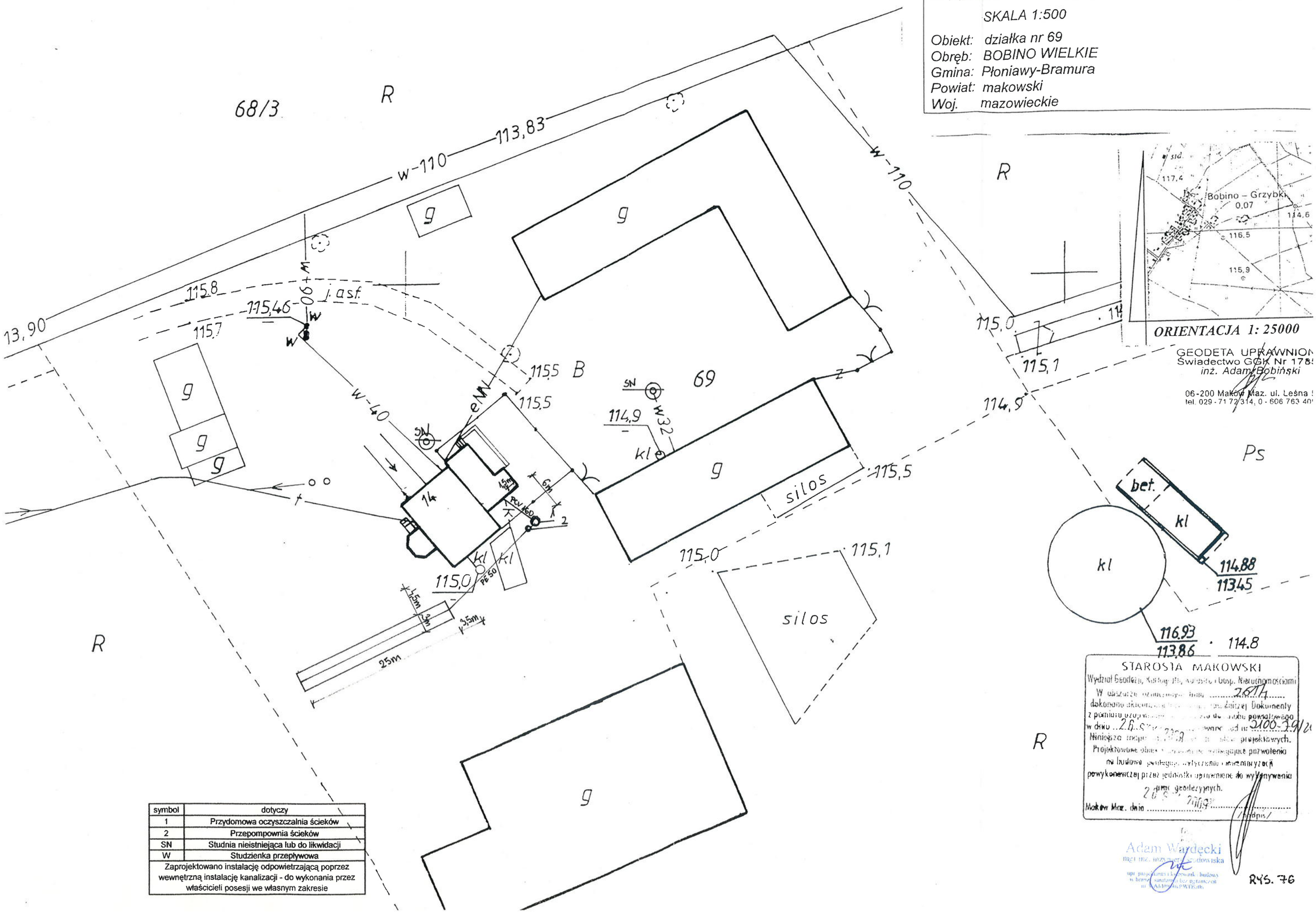

symbol	dotyczy
1	Przydomowa oczyszczalnia ścieków
2	Przepompownia ścieków
SN	Studnia nieistniejąca lub do likwidacji
W	Studzienka przepływowa
Zaprojektowano instalację odpowietrzającą poprzez wewnętrzną instalację kanalizacji - do wykonania przez właścicieli posesji we własnym zakresie	

GEODETA UPRAWNIONY
Świadectwo GGK Nr 178
inż. Adam Bobiński
06-200 Maków Maz. ul. Leśna
tel. 029 - 71 72 314, 0 - 606 763 40

STAROSTA MAKOWSKI
Wydział Geodezji, Kartografii, Katastru i Gosp. Nieruchomościami
W obszarze ozdobnym 2614
dokonano ... Dokumenty
z pomiaru ... do ... powiatowego
w dniu 26 ... 2009 ... wpisane ... nr 2100-79/20
Niniejszą ... projektowych.
Projektowane obiekty ... wymagające pozwolenia
na budowę ... wytyczenia ... inwentaryzacji
powykonawczej przez jednostki uprawnione do wykonywania
prac geodezyjnych.
Maków Maz. dnia ..... 2009 r. .....
(podpis)

Adam Wardęcki
mgr inż. inżynierii środowiska
upr. projektowania i kierowania budową w branży sanitarnej bez ograniczeń
nr ... MAZOWIECKIEGO

RYS. 76

WYCINEK MAPY ZASADNICZEJ Nr 2100/232

SKALA 1:1000

(po inwentaryzacji powykonawczej)

Obiekt: działka nr 67

Obręb: BOBINO GRZYBKI

Gmina: Płoniawy-Bramura

Powiat: makowski

Woj. mazowieckie

GEODETA UPRAWNIONY
Świadectwo GGK Nr 17855
inż. Adam Łobiński

06-200 Maków Maz. ul. Leśna 5
tel. 029 - 71 72 314, 0 - 606 753 409

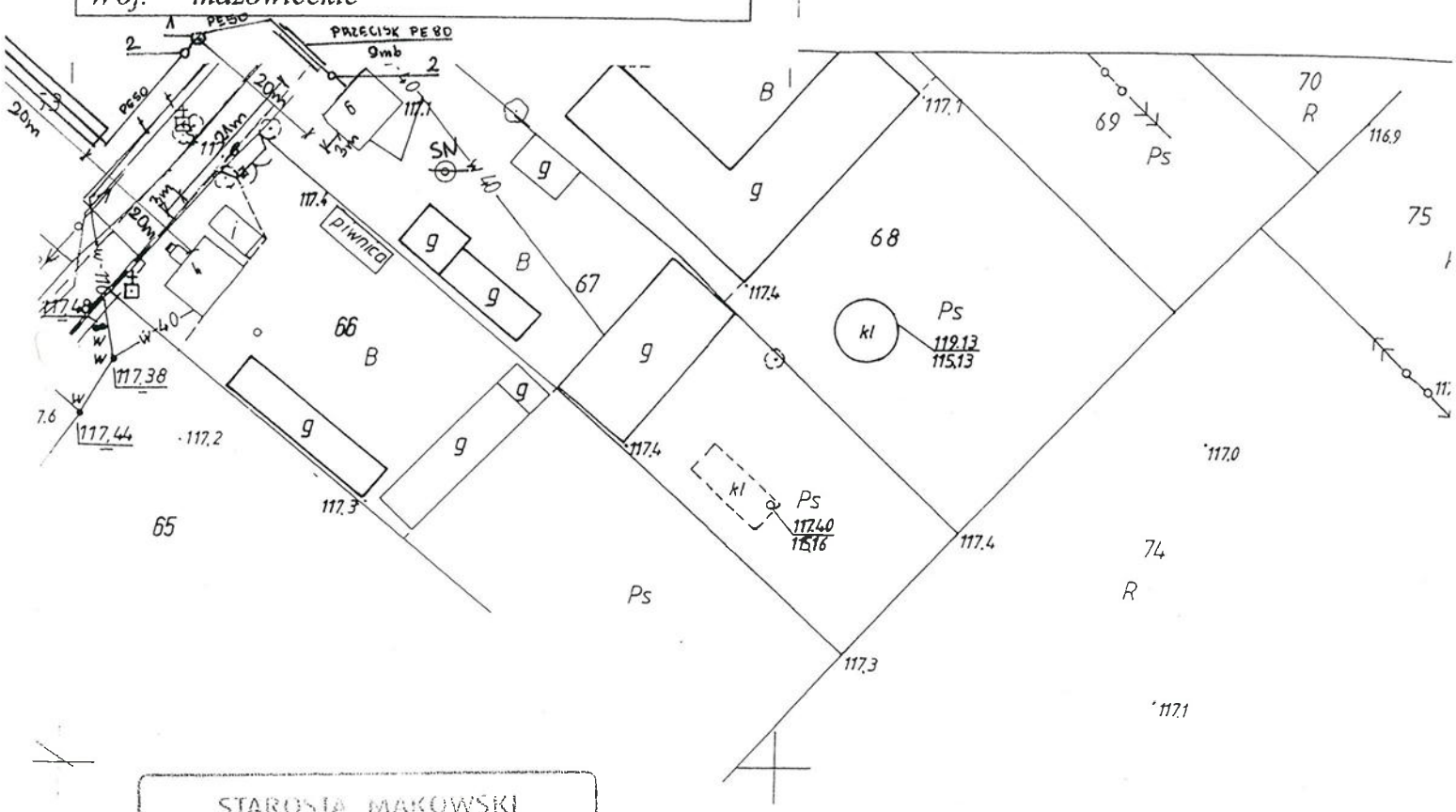

STAROSTA MAKOWSKI
Wydział Geodezji, Kartografii, Katastru i Gospodarki Nieruchomościami
Wyeksponowane na mapie obiekty budowlane zostały zinwentaryzowane, o czym powiadomiono w wyniku ewidencji [illegible] prawnego
z dnia 29 [illegible] 2007
w dniu ..... [illegible] wpisano pod nr 2100-74/2007
28 [illegible] 2007
Maków Maz. dnia ..... Zbigniew [illegible]

symbol	dotyczy
1	Przydomowa oczyszczalnia ścieków
2	Przepompownia ścieków
SN	Studnia nieistniejąca lub do likwidacji
W	Studzienka przepływowa
Zaprojektowano instalację odpowietrzającą poprzez wewnętrzną instalację kanalizacji - do wykonania przez właścicieli posesji we własnym zakresie	

Adam Wardęcki
mgr inż. inżynierii środowiska
upr. projektowania i kierowania budową w branży sanitarnej bez ograniczeń
nr WAM/0016/PWOSan

RYS. 77

WYCINEK MAPY ZASADNICZEJ
Skala 1:1000

STAROSTA MAKOWSKI
Wydział Geodezji, Kartografii, Katastru i Gospodarki Nieruchomościami
Reprodukowanie, rozpowszechnianie i rozpowszechnianie niniejszego dokumentu wymaga zezwolenia w rozumieniu mowa w art. 18 ustawy z dnia 17 maja 1989 r. - Prawo geodezyjne i kartograficzne (Dz. U. Nr 30 poz. 163 z późniejszymi zmianami)
16 -06- 2009
Maków Maz. dnia .....
Z up. Starosty
/podpis/
mgr inż. Józef Łuński
Dyrektor Wydziału Geodezji, Kartografii, Katastru i Gospodarki Nieruchomościami
Starosta Makowski

STAROSTA MAKOWSKI
Wydział Geodezji, Kartografii, Katastru i Gospodarki Nieruchomościami
Poświadcza się zgodność niniejszej mapy z oryginałem przyjętym do państwowego zasobu geodezyjnego i kartograficznego w dniu 16 -06- 2009
i zaewidencjonowanym pod nr 2100/114
Niniejsza mapa nie może służyć do celów prawnych.
16 -06- 2009
Maków Maz. dnia .....
Z up. Starosty
/podpis/
mgr inż. Józef Łuński
Dyrektor Wydziału Geodezji, Kartografii, Katastru i Gospodarki Nieruchomościami
Starosta Makowski

symbol	dotyczy
1	Przydomowa oczyszczalnia ścieków
2	Przepompownia ścieków
SN	Studnia nieistniejąca lub do likwidacji
W	Studzienka przepływowa
Zaprojektowano instalację odpowietrzającą poprzez wewnętrzną instalację kanalizacji - do wykonania przez właścicieli posesji we własnym zakresie	

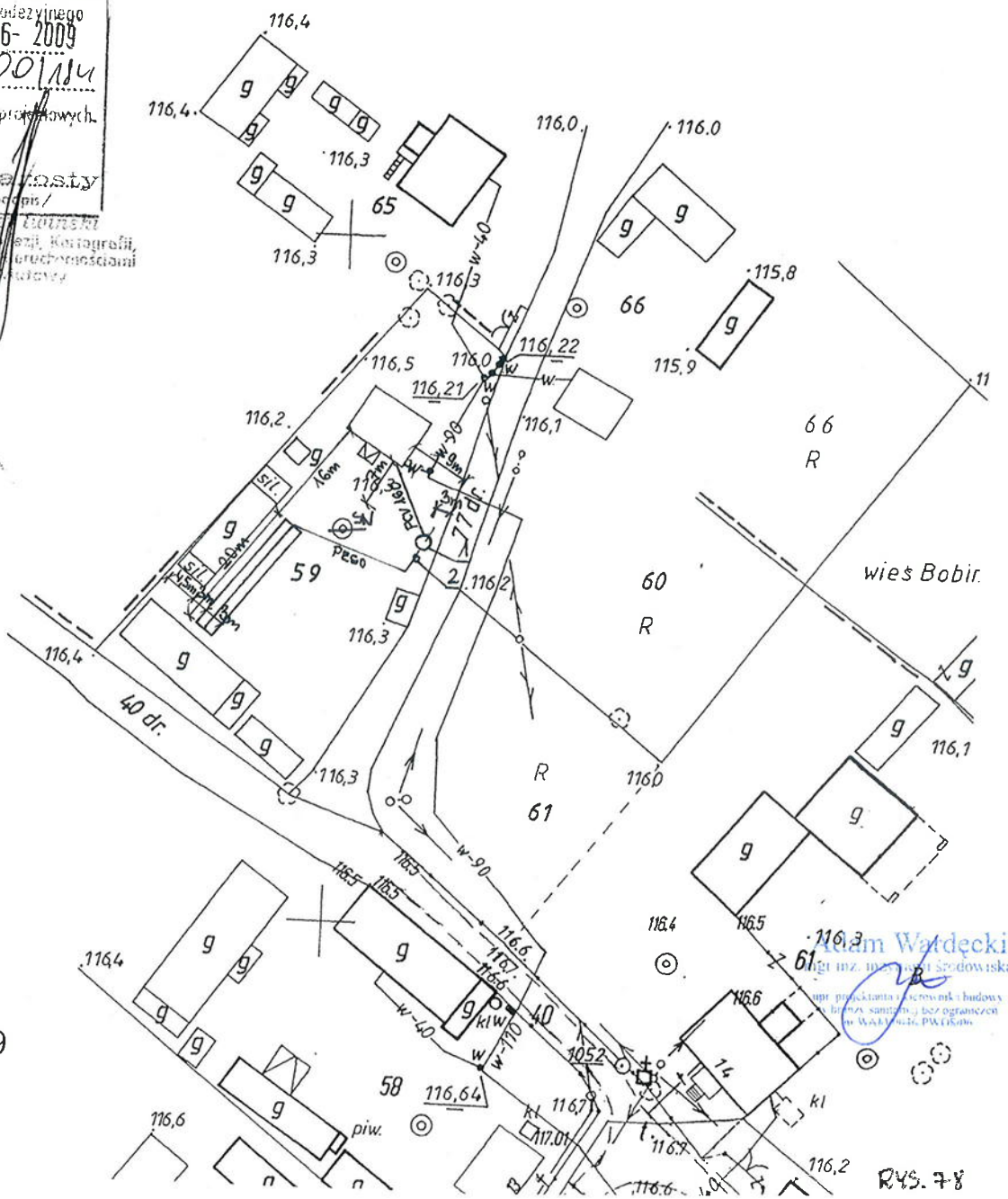

DZYNO GRZYBKI DZ.59

RYS. 7-8

.12.56
Bobimo Grybów
Płomicany-Bramura

STAROSTA MAŁOPOLSKI
Wydział Geodezji, Kartografii, Katastru i Gospodarki Nieruchomościami
14-03-2012
2100/184
14-03-2012

symbol	dotyczy
1	Przydomowa oczyszczalnia ścieków
2	Przepompownia ścieków
SN	Studnia nieistniejąca lub do likwidacji
W	Studzienka przepływowa
Zaprojektowano instalację odpowietrzającą poprzez wewnętrzną instalację kanalizacji - do wykonania przez właścicieli posesji we własnym zakresie	

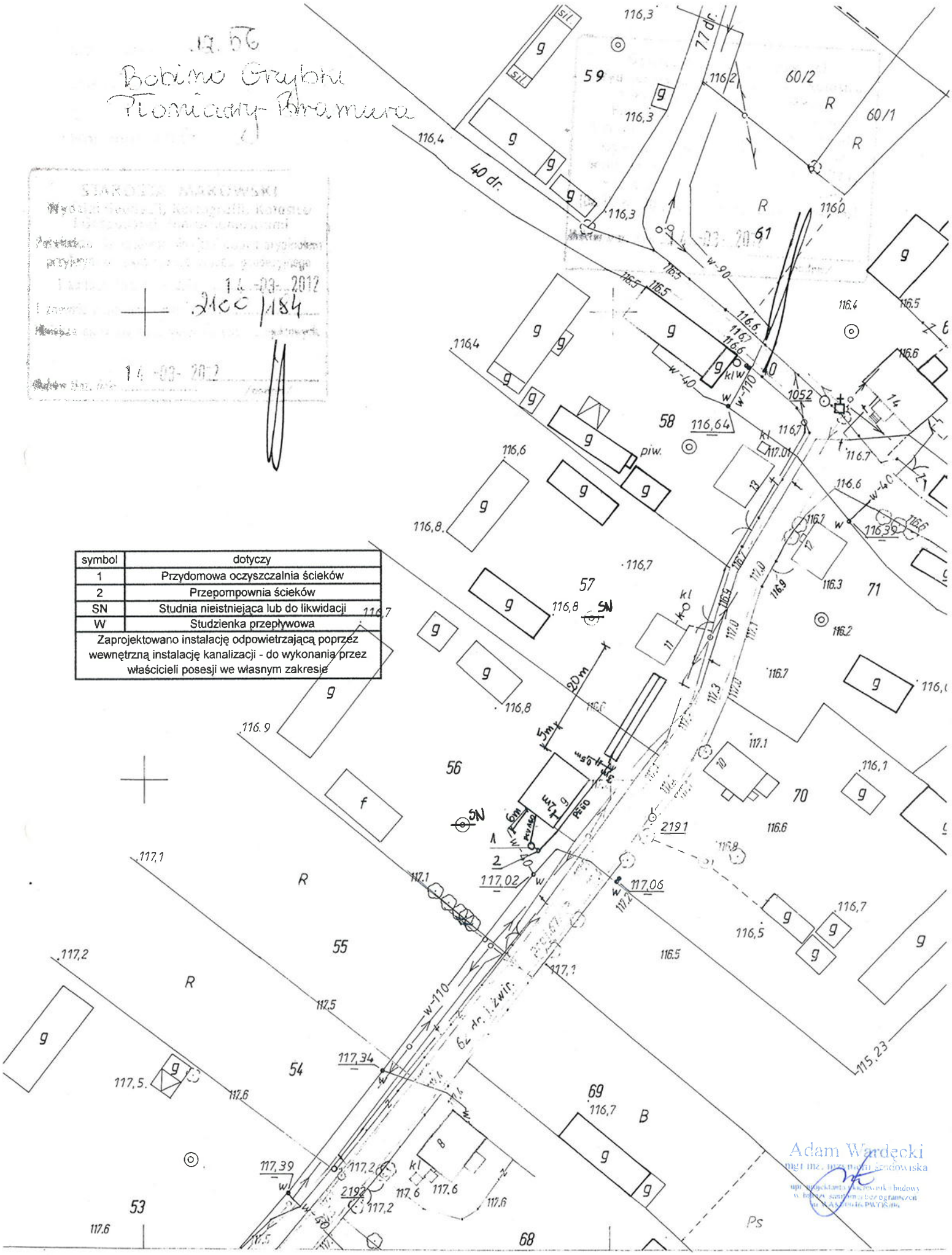

Adam Wardęcki
mgr inż. inż. ochrony środowiska
upr. projektanta w zakresie sieci i instalacji budowlanych w branży sanitarnej bez ograniczeń
nr uprawnień PWOS/86

RYS. 79

MAPA ZASADNICZA

1	Przydomowa oczyszczalnia ścieków
2	Przepompownia ścieków
SN	Studnia nieistniejąca lub do likwidacji
W	Studzienka przepływowa
Zaprojektowano instalację odpowietrzającą poprzez wewnętrzną instalację kanalizacji - do wykonania przez właścicieli posesji we własnym zakresie	

nr 68

Bobrowo - Gzybki

Płonkowy - Brzezno

SKALA 1:1000

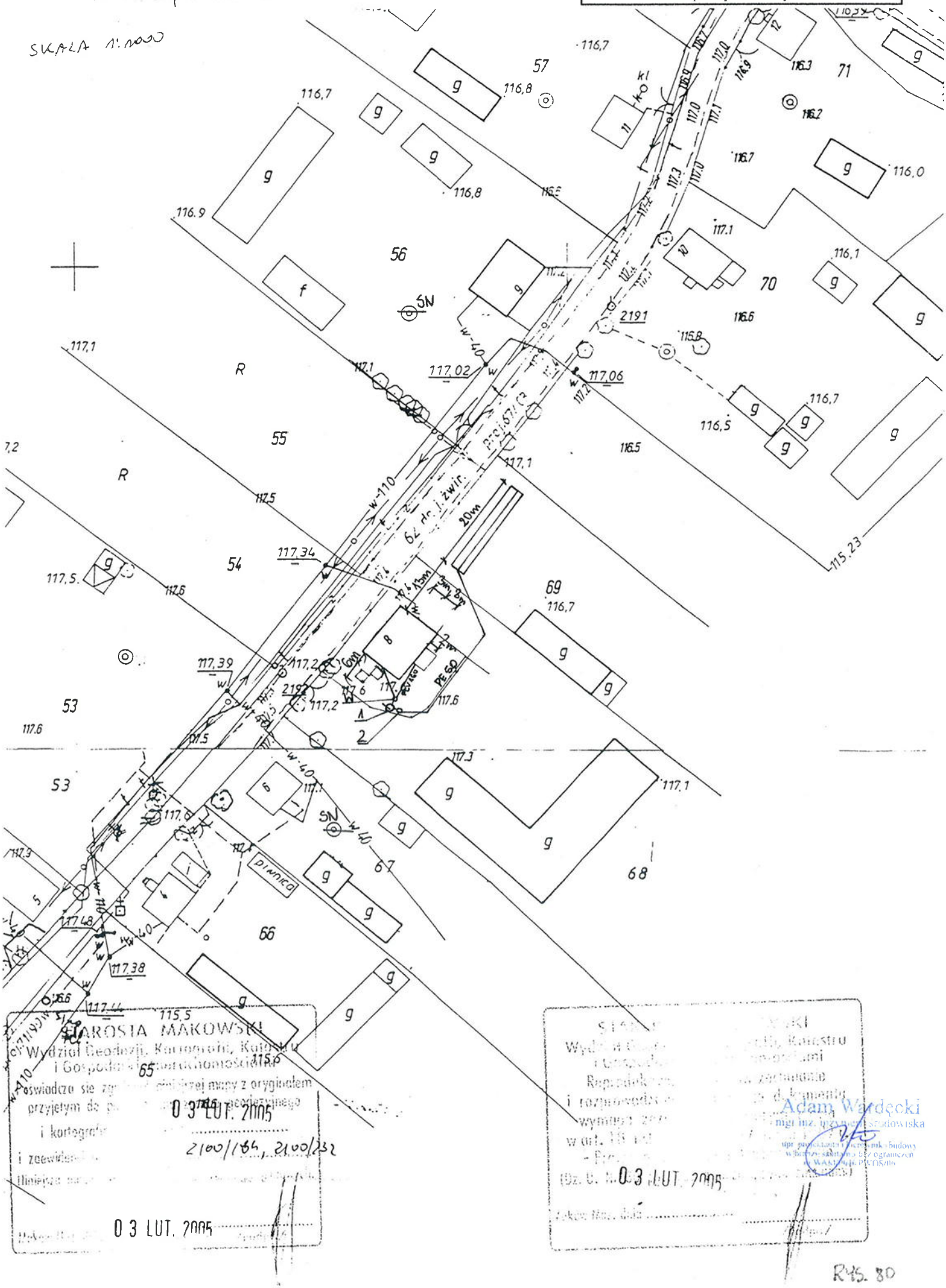

STAROSTA MAKOWSKI
Wydział Geodezji, Kartografii, Katastru i Gospodarki Nieruchomościami
Poświadcza się zgodność niniejszej mapy z oryginałem przyjętym do powiatowego zasobu geodezyjnego i kartograficznego
i zaewidencjonowanej pod nr 2100/184, 2100/232
03 LUT. 2005

03 LUT. 2005

Adam Wardęcki
mgr inż. inżynierii środowiska
upr. projektanta w zakresie sieci, instalacji i urządzeń cieplnych, wentylacyjnych i gazowych bez ograniczeń
WAKO upr. PROS/0110

03 LUT. 2005

RYS. 80